

Signes conventionnels et abréviations utiles aux services des secours

Effets d'événements dommageables sur le terrain et les objectifs (signalés en rouge)					
Zone inondée ou submergée Indication sur la direction		Glissement de terrain Indication sur la direction		Zone de dégâts	
Dégât		Destruction partielle		Destruction totale	
Zone sinistrée, impraticable à l'intérieur d'une localité		Foyer d'explosion 13 = numéro du bâtiment		Incendie isolé Echelles 1:2'500 jusqu'à 1:10'000	
Incendie d'un bâtiment isolé		Risque / Danger d'extension		Extension du feu	
Incendie de plusieurs bâtiments voisins		Zone en feu		Zone de décombres	

Effets d'événements dommageables sur les voies de communication (signalés en rouge)					
Route difficilement praticable pour les vhc, possible pour les piétons*		Route impraticable pour les vhc et difficile pour les piétons*		Route impraticable / barrée*	

* Pour simplifier, le début et la fin de la zone peuvent être reliés par un trait ondulé.

Effets d'événements dommageables sur les personnes (signalés en rouge)	
Patients (blessés)	Pat
Disparus	?
Sans-abri	
Personnes enfermées ou retranchées	
Morts	+

Aperçu de la situation sur le plan du sauvetage.

12 Pat

6 ?

11

8

13 +

„DEINIKON“

Effets d'événements dommageables sur le terrain (signalés en jaune)

Zone radioactive		Zone biologiquement contaminée		Zone chimiquement contaminée Gazeux / volatil	
Zone chimiquement contaminée Liquide					

Dangers (signalés en orange)

Explosion		Gaz		Chimique	
Substances radioactives		Electricité		Danger en cas d'extinction avec de l'eau	
Danger pour les eaux de surface et/ou nappes souterraines		Accident		Plaque de danger avec numéro ONU	







Emplacements de conduite civils (signalés en bleu)

Poste de conduite		Organe de conduite fédéral		Organe de conduite cantonal	
Organe de conduite de district		Organe de conduite régional		Organe de conduite communal	
Centrale d'engagement		Centrale d'engagement mobile		Direction d'intervention	
PC engagement		PC opérations			


















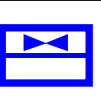








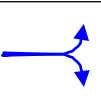
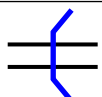
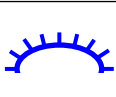
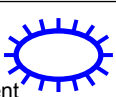

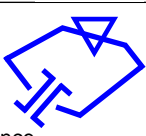
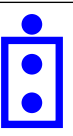



Moyens civils (signalés en bleu)

Chef d'intervention		Officier		Chef de groupe	
Patrouille		Groupe		Section	
Compagnie		Tonne-pompe		Canon à eau	











Déplacements (signalés en bleu)

Exploration / Reconnaitances prévues		Exploration / Reconnaitances exécutées		Mouvements prévus	
Mouvements exécutés		Engagements prévus		Engagements exécutés	
















Installations logistiques dans les zones d'interventions (signalés en bleu)

Point d'information		Centre de presse		Point de contrôle	
Centre de contrôle		Poste collecteur		Poste d'assistance	
Poste collecteur de patients		Nid de blessés		Poste médical avancé	
Poste collecteur de cadavres		Poste sanitaire de transfert		Poste de débriefing	
Poste collecteur pour les proches		Poste collecteur de cadavres d'animaux		Poste collecteur des objets trouvés	
Dépôt de matériel		Place pour véhicules		Place d'atterrissage pour hélicoptère	
Place de décontamination		Laboratoire B		Poste de distribution de subsistance	
Poste de distribution d'eau potable		Station de carburant		Porte	
Observation		Surveillance		Déviations	
Fermeture de la route		Barrage		Point de sécurité Police / Armée: Armés selon l'engagement	
Axe d'engagement pour le sauvetage, l'approvisionnement, etc.		Barrage du secteur d'engagement Avec porte et surveillance		Poste de circulation	
Point de collecte PBC		Dépôt d'urgence PBC		Entrepôt d'urgence PBC	











Pictogrammes pour environnement / événements naturels (signalés en rouge)

Tempête		Fortes précipitations		Inondation	
Glissement de terrain		Avalanche		Tremblement de terre	
Immeuble effondré		Sécheresse		Epidemie	
Epizootie					

Pictogrammes pour environnement / événements techniques (signalés en rouge)

Incendie		Explosion		Embouteillage	
Accident de circulation automobile		Accident ferroviaire		Catastrophe aérienne	
Panne énergétique		Perturbation de la communication		Interruption de l'approvisionnement en eau	
Egoûts défectueux		Accident nucléaire		Accident biologique	
Accident chimique		Pollution aux hydrocarbures		Dommages aux infrastructures	

Pictogrammes pour environnement / événements sociaux (signalés en rouge)

Pillage		Manifestation		Manifestation avec exactions	
Effets de panique		Réfugiés		Menace	
Incendie criminel		Sabotage		Menace à la bombe	
Attentat à la bombe		Acte de terrorisme	