


## Schweizerisches Inventar der Kulturgüter von nationaler Bedeutung

Gemeinde	Objekt	Bauten		Sammlungen					x	y
		Einzelobjekt	Objekt mehrteilig	Museum	Archiv	Bibliothek	Archäologie	Spezialfälle		
Adlikon	Thurbrücke (vgl. Ossingen/ZH)	x							696.637	273.123
Affoltern am Albis	Sammlungszentrum des Schweizerischen Nationalmuseums, Lindenmoosstrasse 3			x					676.219	235.865
Andelfingen	Haldenmühle mit Nebenbauten, Landstrasse 80 ISOS Dorf: Andelfingen		x						693.402	272.499
Bachs	ISOS Dorf: Bachs									
Bäretswil	Ehemalige Baumwollspinnerei, Neuthal Greifenberg, Burgstelle ISOS Spezialfall: Neuthal		x						707.730	246.330
							x		707.740	244.900
Bauma	Flarz mit Haus Freddi, Undelstrasse 29–37 ISOS Verstädtertes Dorf: Bauma ISOS Weiler: Wellenau		x						706.985	248.659
Benken	ISOS Dorf: Benken									

# Schweizerisches Inventar der Kulturgüter von nationaler Bedeutung

Gemeinde	Objekt	Bauten		Sammlungen	Museum	Archiv	Bibliothek	Archäologie	Spezialfälle	x	y		
		Einzelobjekt	Objekt mehrteilig										
Berg am Irchel	Ebersberg, Teil der spätrömischen Rheinbefestigung	<input type="checkbox"/>	<input type="checkbox"/>	<input type="checkbox"/>	<input type="checkbox"/>	<input type="checkbox"/>	<input type="checkbox"/>	<input checked="" type="checkbox"/>	<input type="checkbox"/>	685.810	269.635		
	ISOS Dorf: Berg am Irchel												
Bülach	ISOS Kleinstadt / Flecken: Bülach												
Bubikon	Ritterhaus, ehemalige Johanniterkomturei, Ritterhaus 35	<input type="checkbox"/>	<input checked="" type="checkbox"/>	<input type="checkbox"/>	<input type="checkbox"/>	<input type="checkbox"/>	<input type="checkbox"/>	<input checked="" type="checkbox"/>	<input type="checkbox"/>	705.166	235.976		
	ISOS Weiler: Dägerlen												
Dägerlen	ISOS Dorf: Kirch Dinhard												
Dübendorf	Flieger Flab Museum, Überlandstrasse 255	<input type="checkbox"/>	<input type="checkbox"/>	<input type="checkbox"/>	<input checked="" type="checkbox"/>	<input type="checkbox"/>	<input type="checkbox"/>	<input type="checkbox"/>	<input type="checkbox"/>	690.009	250.375		
	Militärhistorische Sammlung (vgl. Burgdorf / BE und Thun / BE), Überlandstrasse	<input type="checkbox"/>	<input type="checkbox"/>	<input type="checkbox"/>	<input checked="" type="checkbox"/>	<input type="checkbox"/>	<input type="checkbox"/>	<input type="checkbox"/>	<input type="checkbox"/>			689.573	250.595
	Werkstattgebäude 1, Rechweg	<input checked="" type="checkbox"/>	<input type="checkbox"/>	<input type="checkbox"/>	<input type="checkbox"/>	<input type="checkbox"/>	<input type="checkbox"/>	<input type="checkbox"/>	<input type="checkbox"/>				
Dürnten	Reformierte Kirche, Oberdürntnerstrasse	<input checked="" type="checkbox"/>	<input type="checkbox"/>	<input type="checkbox"/>	<input type="checkbox"/>	<input type="checkbox"/>	<input type="checkbox"/>	<input type="checkbox"/>	<input type="checkbox"/>	706.260	237.310		
	ISOS Verstädertes Dorf: Rüti mit Untertann (mit Rüti ZH)												


## Schweizerisches Inventar der Kulturgüter von nationaler Bedeutung

Gemeinde	Objekt	Bauten		Sammlungen					x	y
		Einzelobjekt	Objekt mehrteilig	Museum	Archiv	Bibliothek	Archäologie	Spezialfälle		
Eglisau	Gasthof zum Hirschen, Untergass 28	x							681.751	269.962
	Reformierte Kirche, Chilengass	x							681.800	269.950
	Rhinsberg, spätbronzezeitliche Höhensiedlung/ neuzeitliche Hochwacht						x		682.595	268.220
	ISOS Kleinstadt / Flecken: Eglisau									
Elgg	Reformierte Kirche mit Pfarrhaus, Lindenplatz		x						707.660	260.910
	Schloss mit Nebenbauten		x				x		707.570	260.160
	ISOS Kleinstadt / Flecken: Elgg									
Erlenbach	Reformierte Kirche, Seestrasse	x							687.188	239.671
	 UNESCO Welterbe «Prähistorische Pfahlbauten um die Alpen» (seit 2011): Winkel									
	ISOS Spezialfall: Landgut Schipf mit Seeuferhang									
Fehrltorf	Rüti, Erdwerk						x		698.220	248.970
Flaach	Chrumben, frühmittelalterliches Gräberfeld						x			
	Schloss mit Oekonomie, Trotte und Brunnen, Schloss 396		x						687.689	270.287


# Schweizerisches Inventar der Kulturgüter von nationaler Bedeutung

Gemeinde	Objekt	Bauten Einzelobjekt Objekt mehrteilig	Sammlungen Museum Archiv Bibliothek	Archäologie	Spezialfälle	x	y
Flaach (Forts.)	<b>ISOS</b> Dorf: Flaach						
<b>Flurlingen</b>	Sogenannte Stantenwegtrotte, Stanten-Weg	x				689.647	282.358
<b>Freienstein-Teufen</b>	Tössegg-Schlössliacker, Teil der spätrömischen Rheinbefestigung				x	684.235	267.270
	<b>ISOS</b> Spezialfall: Schloss Teufen						
<b>Glattfelden</b>	Klingelehäus (Gottfried-Keller-Zentrum), Gottfried-Keller-Strasse 8	x				679.833	268.118
	Kraftwerk NOK Eglisau – Rheinsfelden, Zollstrasse	x				677.848	269.861
	Zweidlen-Schlossbuck, Teil der spätrömischen Rheinbefestigung				x	677.745	269.713
	<b>ISOS</b> Dorf: Glattfelden						
	<b>ISOS</b> Spezialfall: Rheinsfelden, Kraftwerk Eglisau-Glattfelden						
<b>Gossau (ZH)</b>	Dürstelerhaus, Grüningerstrasse 150	x				701.285	239.002
	Reformierte Kirche, Bergstrasse	x				700.116	239.746

# Schweizerisches Inventar der Kulturgüter von nationaler Bedeutung

Gemeinde	Objekt	Bauten		Sammlungen			Archäologie	Spezialfälle	x	y
		Einzelobjekt	Objekt mehrteilig	Museum	Archiv	Bibliothek				
Greifensee	Reformierte Kirche, Im Städtli	x							693.531	246.745
	Schloss, Im Städtli	x							693.440	246.758
	Storen, neolithische Seeufersiedlungen						x			
	 UNESCO Welterbe «Prähistorische Pfahlbauten um die Alpen» (seit 2011): Storen / Wildsberg									
	<b>ISOS</b> Kleinstadt / Flecken: Greifensee									
Grüningen	<b>ISOS</b> Kleinstadt / Flecken: Grüningen									
Hausen am Albis	<b>ISOS</b> Weiler: Husertal									
	<b>ISOS</b> Weiler: Tüfenbach									
Henggart	Schlossbuck, Erdwerk						x		694.210	269.030
Herrliberg	Landhaus Schipf, Seestrasse 1		x						687.747	238.749
	<b>ISOS</b> Spezialfall: Landgut Schipf mit Seeuferhang									
Hittnau	<b>ISOS</b> Weiler: Dürstelen									

# Schweizerisches Inventar der Kulturgüter von nationaler Bedeutung

Gemeinde	Objekt	Bauten		Sammlungen			Archäologie	Spezialfälle	x	y
		Einzelobjekt	Objekt mehrteilig	Museum	Archiv	Bibliothek				
Hombrechtikon	Feldbach, neolithische und frühbronzezeitliche Seeufersiedlungen						x			
	Hof Oberhaus, Seestrasse 2, 4		x						702.140	232.930
	Hürlimannhaus, Lützelsee 2, 4	x							701.406	235.028
	Landsitz Rosenberg, Alte Landstrasse 1, 3		x						701.697	232.741
	Menzihaus, Lützelsee 3	x							701.355	235.024
	Reformierte Kirche, Oetwilerstrasse	x							700.330	234.420
	Sogenanntes Egliahaus, Lutikon 1–3	x							700.494	234.904
	 UNESCO Welterbe «Prähistorische Pfahlbauten um die Alpen» (seit 2011): Feldbach (zusammen mit Rapperswil-Jona / SG)									
ISOS Weiler: Lützelsee										
ISOS Spezialfall: Feldbach / Schirmensee										
Horgen	Ehemalige Sust, Bahnhofstrasse 27	x							687.857	235.115
	Landgut Bocken, Hauptgebäude, Bockenweg	x							688.889	233.116
	Parkanlage Villa Stünzi, Seestrasse 229	x							688.415	234.741
	Reformierte Kirche, Kirchstrasse	x							687.673	234.920
	Seepavillon Herner, Seegartenstrasse	x							687.259	235.506

## Schweizerisches Inventar der Kulturgüter von nationaler Bedeutung

Gemeinde	Objekt	Bauten		Sammlungen					x	y
		Einzelobjekt	Objekt mehrteilig	Museum	Archiv	Bibliothek	Archäologie	Spezialfälle		
Horgen (Forts.)	Sogenanntes Agentenhaus, Seestrasse 175	x							687.944	234.976
	ISOS Verstädtertes Dorf: Horgen									
Hüttikon	Strohdachhaus, Oetwilerstrasse 12	x							671.480	255.390
Illnau-Effretikon	Ehemaliges Bauernhaus, sogenanntes Hablützelhaus, Horbenerstrasse 9	x							698.568	252.173
	Reformierte Kirche Effretikon, Rebbuckstrasse	x							694.368	253.793
	(Kyburg) Mittelalterliche / neuzeitliche Burg und Dorf sowie Schlossanlage		x				x		698.380	257.220
	ISOS Dorf: Kyburg									
Kappel am Albis	Ehemaliges Zisterzienserkloster, Kappelerhof		x				x		682.285	231.247
	ISOS Weiler: Hauptikon									
	ISOS Spezialfall: Kappel / Näfenhüser									
Kilchberg (ZH)	Firmenarchiv Lindt & Sprüngli (Schweiz) AG, Seestrasse 204				x				684.242	241.300

# Schweizerisches Inventar der Kulturgüter von nationaler Bedeutung

Gemeinde	Objekt	Bauten		Sammlungen						x	y
		Einzelobjekt	Objekt mehrteilig	Museum	Archiv	Bibliothek	Archäologie	Spezialfälle			
<b>Kleinandelfingen</b>	Wohnhaus Zur Friedau, Schaffhauserstrasse 3	x								693.491	272.630
Knouau	<b>ISOS</b> Weiler: Hinteruttenberg										
<b>Küsnacht (ZH)</b>	Eigenheim Lux Guyer «Sunnebüel», Am Itschnacherstich 1	x								687.691	242.420
	Garten Vogel-Sulzer, Zur Letzi 25	x								688.400	242.975
	Ortsmuseum, Tobelweg 1			x						686.817	241.343
	Villa Streiff, Zürichstrasse 21	x								685.882	242.811
	Wohnhaus von C. G. Jung, Seestrasse 228	x								686.520	240.609
	Zehntentrotte, Theodor-Brunner-Weg 4	x								686.240	241.120
<b>Laufen-Uhwiesen</b>	Ehemaliges Gemeinde- und Gesellenhaus, Dorfstrasse 16	x								689.758	280.696
	<b>ISOS</b> Spezialfall: Schloss Laufen										
<b>Lindau</b>	Produktions- und Lagerbauten Maggi AG, Winterthurerstrasse		x							695.456	256.398
	<b>ISOS</b> Spezialfall: Kempththal										
<b>Männedorf</b>	Villa Alma mit Nebenbauten, Seestrasse 80		x							694.197	234.707



# Schweizerisches Inventar der Kulturgüter von nationaler Bedeutung

Gemeinde	Objekt	Bauten		Sammlungen					x	y
		Einzelobjekt	Objekt mehrteilig	Museum	Archiv	Bibliothek	Archäologie	Spezialfälle		
Marthalen	Wohnhaus, sogenanntes Altes Wirtshaus, Schaffhauserstrasse 3	x							691.074	275.761
	ISOS Dorf: Marthalen									
	ISOS Weiler: Ellikon am Rhein									
Maschwanden	ISOS Dorf: Maschwanden									
Meilen	Feldmeilen-Vorderfeld, Uferzone, neolithische und bronzenzeitliche Seeufersiedlungen						x		689.670	236.500
	Landsitz Seehalde mit ehemaligem Lehenhaus, Seestrasse 444		x						690.352	236.259
	Landsitz Seehof mit Nebengebäuden, Seestrasse 642		x						691.196	235.878
	Rohrenhab, Uferzone, neolithische und frühbronzezeitliche Seeufersiedlungen						x			
	Schellen, Uferzone, neolithische und bronzenzeitliche Seeufersiedlungen						x			
	Wohnhaus, sogenanntes Breuer Lakehouse, Im Hausacher 35	x							688.823	237.619

# Schweizerisches Inventar der Kulturgüter von nationaler Bedeutung

Gemeinde	Objekt	Bauten Einzelobjekt Objekt mehrteilig	Sammlungen Museum Archiv Bibliothek	Archäologie	Spezialfälle	x	y
Meilen (Forts.)	 UNESCO Welterbe «Prähistorische Pfahlbauten um die Alpen» (seit 2011): Rorenhaab						
	ISOS Verstärktes Dorf: Meilen						
	ISOS Weiler: Burg						
Mettmenstetten	Hof Rossau, Wohnhaus mit Nebenbauten, Baarerstrasse 17	<input type="checkbox"/>	<input checked="" type="checkbox"/>	<input type="checkbox"/>	<input type="checkbox"/>	<input type="checkbox"/>	679.150 231.200
	Wohnhaus, Buechstock	<input checked="" type="checkbox"/>	<input type="checkbox"/>	<input type="checkbox"/>	<input type="checkbox"/>	<input type="checkbox"/>	679.110 234.370
	ISOS Weiler: Grossholz / Grüt						
	ISOS Weiler: Wissenbach						
Neftenbach	Schloss Wart mit Nebengebäuden und Park, Wartgutstrasse 80	<input type="checkbox"/>	<input checked="" type="checkbox"/>	<input type="checkbox"/>	<input type="checkbox"/>	<input type="checkbox"/>	690.921 264.612
Nürensdorf	Reformierte Oswaldkapelle, Hitzenbachstrasse	<input checked="" type="checkbox"/>	<input type="checkbox"/>	<input type="checkbox"/>	<input type="checkbox"/>	<input type="checkbox"/>	692.090 257.280
Oberrieden	Wohnhaus Bindern, Alte Landstrasse 79, 81	<input checked="" type="checkbox"/>	<input type="checkbox"/>	<input type="checkbox"/>	<input type="checkbox"/>	<input type="checkbox"/>	686.532 236.141
Oberstammheim	Alte Kanzlei, Hauptstrasse 76	<input checked="" type="checkbox"/>	<input type="checkbox"/>	<input type="checkbox"/>	<input type="checkbox"/>	<input type="checkbox"/>	702.377 276.566

## Schweizerisches Inventar der Kulturgüter von nationaler Bedeutung

Gemeinde	Objekt	Bauten		Sammlungen					x	y
		Einzelobjekt	Objekt mehrteilig	Museum	Archiv	Bibliothek	Archäologie	Spezialfälle		
Oberstammheim (Forts.)	Gasthaus Hirschen, Steigstrasse 4	x							702.414	276.598
	Reformierte Galluskapelle, Chilenbückli	x							702.400	276.820
	Schmiede (ehemaliges Trotgebäude), Steigstrasse 6	x							702.425	276.612
	ISOS Dorf: Oberstammheim									
	ISOS Dorf: Wilen bei Neunforn									
Obfelden	Lunnern, römischer Vicus						x			
Ossingen	De Chreebuck, frühmittelalterliche Siedlung/Gräberfeld						x			
	Thurbrücke (vgl. Adlikon/ZH)	x							696.637	273.123
	ISOS Dorf: Ossingen									
	ISOS Weiler: Hausen/Schloss Widen									
Otelfingen	Untermühle mit ehemaliger Brauerei, Mühlegasse 2		x						671.550	257.414
	ISOS Dorf: Otelfingen									
Pfäffikon	Flarzhaus Ruetschberg, Hohlpass 1–11		x						700.288	245.694
	ISOS Verstädtertes Dorf: Pfäffikon									
	ISOS Weiler: Hermatswil									

# Schweizerisches Inventar der Kulturgüter von nationaler Bedeutung

Gemeinde	Objekt	Bauten		Sammlungen	Museum	Archiv	Bibliothek	Archäologie	Spezialfälle	x	y
		Einzelobjekt	Objekt mehrteilig								
<b>Pfungen</b>	Villa Schlosshalde, Dorfstrasse 14	x								690.499	263.487
Rafz	ISOS Dorf: Rafz										
<b>Regensberg</b>	Sogenanntes Engelfridhaus (Wohnhaus), Oberburg 41	x								675.411	259.660
	ISOS Kleinstadt / Flecken: Regensberg										
<b>Regensdorf</b>	Sogenannte Obere Kirche bzw. Reginlikapelle, Mühlestrasse	x								677.303	253.699
	Speicher, Im Sand 7	x								678.470	255.050
<b>Rheinau</b>	Ehemalige Benediktinerabtei, Alt-Rheinau		x					x		687.900	277.500
	Halbinsel / Insel, keltisches Oppidum / mittelalterliches / neuzeitliches Kloster / Stadt. Prähistorische Wall-Grabenanlage, wiedergenutzt als mittelalterliche Stadtbefestigung							x		687.720	277.850
	Mannhausen, Teil der spätrömischen Rheinbefestigung							x		689.560	278.070
	Strickboden, Köpferplatz, Teil der spätrömischen Rheinbefestigung							x		687.770	274.750

# Schweizerisches Inventar der Kulturgüter von nationaler Bedeutung

Gemeinde	Objekt	Bauten	Einzelobjekt	Objekt mehrteilig	Sammlungen	Museum	Archiv	Bibliothek	Archäologie	Spezialfälle	x	y
Rheinau (Forts.)	ISOS Spezialfall: Rheinau											
Richterswil	Bahnhof, Seestrasse 20	x									696.121	229.378
	Burgruine Alt Wädenswil		x						x		694.360	229.880
	Samstagern, neuzeitliche Schanze								x		694.960	228.080
	ISOS Verstädertes Dorf: Richterswil											
	ISOS Spezialfall: Mülönen											
Rifferswil	Bauernhaus, Jonenbachstrasse 42, 44	x									679.952	233.514
	Haus Baer, Hauptikerstrasse 6	x									680.024	232.775
	ISOS Dorf: Oberrifferswil											
Rorbas	Steinbrücke, sogenannte «Römerbrücke»	x									685.980	265.000
Rümlang	Kleinjogg-Hof, Katzenrüti 321	x									680.527	254.505
Rüti (ZH)	Krematorium, Krematoriumstrasse 1	x									706.896	234.700
	Reformierte Kirche (ehemalige Klosterkirche), Pfauenplatz	x									706.735	235.222
	ISOS Verstädertes Dorf: Rüti mit Untertann (mit Dürnten)											

# Schweizerisches Inventar der Kulturgüter von nationaler Bedeutung

Gemeinde	Objekt	Bauten		Sammlungen			Archäologie	Spezialfälle	x	y
		Einzelobjekt	Objekt mehrteilig	Museum	Archiv	Bibliothek				
Schleinikon	Grosszelg, römischer Gutshof						x			
Schlieren	Gaswerk der Stadt Zürich, Bernstrasse / Turmstrasse		x						677.376	250.643
	Medizinische Sammlung der Universität Zürich, Wagistrasse 2 (ehemals Medizinhistorische Sammlung, Zürich)			x					676.765	250.255
	ISOS Spezialfall: Gaswerk Schlieren									
Seegräben	Sauriermuseum Aathal, Zürichstrasse 69			x					700.013	243.960
	ISOS Dorf: Seegräben									
	ISOS Spezialfall: Aatal (zusammen mit Uster, Wetzikon)									
Stadel	ISOS Dorf: Stadel									
Stäfa	Haus zur Farb, Dorfstrasse 11–15	x							698.104	232.765
	Mies, Gebäudegruppe mit Langhaus, Eichstrasse 1, 3		x						698.427	232.745
	Ritterhaus, Ritterhauskapelle, sogenannter Burgstall, Seestrasse 254		x						699.827	232.339
	Villa Sunneschy, Seestrasse 156	x							698.180	232.282
	ISOS Verstädtertes Dorf: Stäfa									

# Schweizerisches Inventar der Kulturgüter von nationaler Bedeutung


Gemeinde	Objekt	Bauten	Einzelobjekt	Objekt mehrteilig	Sammlungen	Museum	Archiv	Bibliothek	Archäologie	Spezialfälle	x	y
<b>Stäfa (Forts.)</b>	<b>ISOS</b> Weiler: Mutzmalen											
<b>Stallikon</b>	Mühle mit Nebenbauten, Aumüli		x								679.124	239.575
	Üetliberg, prähistorische Siedlungen und Bestattungsplätze, römische Siedlung, mittelalterliche Burg, Befestigungsanlagen (vgl. Uitikon / ZH, Zürich / ZH)								x		679.500	244.900
	<b>ISOS</b> Spezialfall: Aumüli											
<b>Thalwil</b>	Sogenanntes Jenny Schloss mit Nebenbauten, Mühlebachstrasse 51 b		x								685.293	238.523
	Wohnhaus am Gstad, Seestrasse 135		x								685.331	239.086
<b>Trüllikon</b>	Hattlebuck, hallstattzeitliche Grabhügelnekropole								x			
	Herrschaftshaus und Doppelscheune, Rudolffingen, Dorfstrasse			x							692.652	277.432
	Sogenanntes Hofmeisterhaus, Steig 2		x								692.653	277.500
	<b>ISOS</b> Dorf: Rudolffingen											
<b>Turbenthal</b>	Ehemaliges Kurhaus Gyrenbad		x								706.120	256.634

# Schweizerisches Inventar der Kulturgüter von nationaler Bedeutung


Gemeinde	Objekt	Bauten		Sammlungen	Museum	Archiv	Bibliothek	Archäologie	Spezialfälle	x	y
		Einzelobjekt	Objekt mehrteilig								
Uetikon am See	Chemische Fabrik, Seestrasse 99		x							693.500	235.000
	ISOS Spezialfall: Chemische Fabrik										
Uitikon	Üetliberg, prähistorische Siedlungen und Bestattungsplätze, römische Siedlung, mittelalterliche Burg, Befestigungsanlagen (vgl. Stallikon /ZH, Zürich /ZH)							x		679.500	244.900
Unterengstringen	Glanzenberg, mittelalterliche Wüstung /Burg							x		673.800	250.600
	Schanz, neuzeitliche Schanzen							x		673.500	250.650
Unterstammheim	Gemeindehaus, Zur Delle	x								701.616	277.378
	Hof Girsperger, Kellhofstrasse 8, 10	x								701.556	277.489
	Sogenanntes Girsbergerhaus, Sennegasse 5	x								701.607	277.307
	ISOS Dorf: Unterstammheim										
Uster	Bahnhof mit zwei Lok-Remisen, Industriestrasse 1 a – c		x							696.711	245.254
	Reformierte Kirche, Zentralstrasse	x								696.600	244.670
	Wohnhaus Gujer, Wermatswil, Hintergasse 1, 3	x								698.787	246.573
	ISOS Verstädertes Dorf: Uster										



# Schweizerisches Inventar der Kulturgüter von nationaler Bedeutung

Gemeinde	Objekt	Bauten	Einzelobjekt	Objekt mehrteilig	Sammlungen	Museum	Archiv	Bibliothek	Archäologie	Spezialfälle	x	y
Uster (Forts.)	ISOS Weiler: Freudwil											
	ISOS Spezialfall: Aatal (zus. mit Seegräben, Wetzikon)											
Wädenswil	Bauernhaus Obere Ödischwänd, Ödischwändweg	x									691.520	231.075
	Hof Burstel (Doppelwohnhaus mit Nebenbauten), Burstel		x								689.830	231.210
	Hof Neuguet (Wohnhaus mit Nebenbauten), Neuguet		x								694.220	229.690
	Reformierte Kirche, Schönenbergstrasse 9	x									693.388	231.575
	Vorder Au, neolithische und frühneuzeitliche Seeufersiedlungen								x			
	 UNESCO Welterbe «Prähistorische Pfahlbauten um die Alpen» (seit 2011): Vorder Au											
Wald (ZH)	Primarschule Binzholz, Schulhausstrasse 6	x									711.356	237.515
	ISOS Verstädertes Dorf: Wald (ZH)											
Waltalingen	ISOS Dorf: Guntalingen											
	ISOS Dorf: Waltalingen											
	ISOS Weiler: Girsberg											

# Schweizerisches Inventar der Kulturgüter von nationaler Bedeutung

Gemeinde	Objekt	Bauten		Sammlungen	Museum	Archiv	Bibliothek	Archäologie	Spezialfälle	x	y
		Einzelobjekt	Objekt mehrteilig								
Wallisellen	Reformierte Kirche, Kirchstrasse	x								687.153	252.184
Wangen-Brüttisellen	Ehemaliges Aufnahmegebäude Zivilflugplatz, Dübendorfstrasse	x								690.525	251.450
Wasterkingen	ISOS Dorf: Wasterkingen										
Weiach	Hardwald, Teil der spätrömischen Rheinbefestigung							x		676.450	269.400
	Kirchenbezirk, Büelstrasse 17		x							675.212	267.896
	Leebern, Teil der spätrömischen Rheinbefestigung							x		675.000	268.625
Wetzikon (ZH)	Reformierte Kirche, Bahnhofstrasse	x								702.780	242.640
	Robenhausen, neolithische und bronzezeitliche Seeufersiedlungen							x		701.800	243.675
	ISOS Spezialfall: Aatal (zusammen mit Seegräben, Uster)										
	 UNESCO Welterbe «Prähistorische Pfahlbauten um die Alpen» (seit 2011): Robenhausen										
Wiesendangen	Reformierte Kirche, Dorfstrasse	x								701.740	264.270

# Schweizerisches Inventar der Kulturgüter von nationaler Bedeutung

Gemeinde	Objekt	Bauten		Sammlungen			Archäologie	Spezialfälle	x	y
		Einzelobjekt	Objekt mehrteilig	Museum	Archiv	Bibliothek				
<b>Wiesendangen (Forts.)</b>	<b>ISOS Dorf: Wiesendangen</b>									
<b>Wila</b>	Hohenlandenberg, Burgstelle						x		707.740	250.590
	Reformierte Kirche	x							706.180	253.020
<b>Winkel</b>	Seeb, römischer Gutshof						x		683.150	260.930
<b>Winterthur</b>	Alt-Wülflingen, Burgruine						x		694.140	261.760
	Altes Bezirksgebäude, Lindstrasse 10	x							697.328	262.269
	Altstadt, mittelalterliche / neuzeitliche Stadt						x		697.210	261.700
	Ehemalige Spinnerei Hard, Hard 11	x							693.188	263.717
	Ehemaliges Waaghaus, Marktgasse 25	x							697.229	261.777
	Fotomuseum, Grünenstrasse 44				x				697.976	261.416
	Fotostiftung Schweiz, Grünenstrasse 45				x				697.920	261.375
	Hauptbahnhof Winterthur, Bahnhofplatz 5–9		x						696.822	261.809
	Haus zum Warteck, Stadthausstrasse 39	x							697.399	261.868
Hohlandhaus, Hohlandstrasse 11	x							699.249	262.556	

# Schweizerisches Inventar der Kulturgüter von nationaler Bedeutung

Gemeinde	Objekt	Bauten		Sammlungen	Museum	Archiv	Bibliothek	Archäologie	Spezialfälle	x	y
		Einzelobjekt	Objekt mehrteilig								
Winterthur (Forts.)	Kunstmuseum, Winterthurer Bibliotheken, Sonder- sammlungen sowie Naturwissenschaftliche Sammlungen, Museumstrasse 52	x			x	x				697.300	262.035
	Lokomotivfabrik mit Arbeitersiedlung, Zürcherstrasse 41		x							696.126	261.375
	Maschinenfabrik Rieter AG, Historisches Archiv, Klosterstrasse 20					x				695.528	260.412
	Maschinenpark der Nagelfabrik, St. Gallerstrasse 138								x	698.818	261.652
	Mörsburg, Mörsburgstrasse 30		x					x		700.140	266.314
	<i>Münzkabinett und Antikensammlung -&gt; Villa Bühler-Egg</i>										
	<i>Museum Oskar Reinhart «Am Stadtgarten» -&gt; Stiftung Oskar Reinhart</i>										
	<i>Naturwissenschaftliche Sammlungen -&gt; Kunstmuseum</i>										
	Rathaus, Marktgasse 20	x								697.295	261.816
	Reformierte Kirche St. Arbogast, Obere Hohlgasse	x								699.228	262.593
	Reformierte Stadtkirche, Kirchplatz 1	x								697.201	261.714
	Sammlung Hahnloser in der Villa Flora, Tösstalstrasse 42, 44					x				697.698	261.444
	<i>Sammlung Oskar Reinhart «Am Römerholz» -&gt; Villa Am Römerholz</i>										

## Schweizerisches Inventar der Kulturgüter von nationaler Bedeutung

Gemeinde	Objekt	Bauten		Sammlungen			Archäologie	Spezialfälle	x	y
		Einzelobjekt	Objekt mehrteilig	Museum	Archiv	Bibliothek				
Winterthur (Forts.)	Schloss Hegi, Hegifeldstrasse 125		x				x		700.401	262.796
	Schloss Wülflingen mit Waschhaus und Scheune, Wülflingerstrasse 214		x						694.965	263.038
	Spielzeugeisenbahn-Sammlung Bommer, Technoramastrasse 1			x					699.869	263.397
	<i>Stadtarchiv -&gt; Stadthaus</i>									
	Stadthaus sowie Stadtarchiv Winterthur, Stadthausstrasse 4 A	x			x				697.400	261.943
	Stiftung Oskar Reinhart (ehemaliges Knabenschulhaus) sowie Museum Oskar Reinhart «Am Stadtgarten», Stadthausstrasse 6	x		x					697.222	261.882
	Sulzer AG, Historisches Firmenarchiv, Zürcherstrasse 12				x				696.475	261.713
	Tennisanlage Geiselweid, Pflanzschulstrasse 36	x							698.085	261.710
	Uhrensammlung Kellenberger, Kirchplatz 14			x					697.259	261.742
	Unternehmensarchiv AXA Winterthur Versicherungen AG, Römerstrasse 17				x				697.747	261.947
	Villa Am Römerholz (ehemalige Villa Henri Sulzer-Ziegler) und Sammlung Oskar Reinhart «Am Römerholz», Haldenstrasse 95	x		x					697.406	263.082

# Schweizerisches Inventar der Kulturgüter von nationaler Bedeutung

Gemeinde	Objekt	Bauten		Sammlungen	Museum	Archiv	Bibliothek	Archäologie	Spezialfälle	x	y
		Einzelobjekt	Objekt mehrteilig								
Winterthur (Forts.)	Villa Bühler-Egg sowie Münzkabinett und Antikensammlung, Lindstrasse 8	x			x					697.368	262.166
	Vitodurum / Oberwinterthur, römischer Vicus							x		699.230	262.170
	Wespi-Mühle, Wieshofstrasse 105		x							693.840	262.382
	Winterthurer Bibliotheken, Obere Kirchgasse 6						x			697.253	261.678
	<i>Winterthurer Bibliotheken, Sondersammlungen -&gt; Kunstmuseum</i>										
	<b>ISOS</b> Stadt: Winterthur										
	<b>ISOS</b> Weiler: Grundhof / Mörsburg										
Zürich	Alte Kantonsschule, Rämistrasse 59	x								683.953	247.395
	Alter botanischer Garten mit Palmenhaus, Pelikanstrasse 40		x							682.759	247.244
	Altstadt, keltische / römische Siedlung / mittelalterliche Stadt, Pfalz							x		683.250	247.500
	Amthaus I–IV inkl. Sternwarte Urania, städtebauliche Gesamtkonzeption, Bahnhofquai 3–5 / Lindenhofstrasse 19–21 / Uraniastrasse 9		x							683.283	247.731
	Anthropologisches Museum der Universität Zürich (neuer Standort: Winterthurerstrasse 190, Bau Y10)				x					683.803	250.163

## Schweizerisches Inventar der Kulturgüter von nationaler Bedeutung

Gemeinde	Objekt	Bauten		Sammlungen			Archäologie	Spezialfälle	x	y
		Einzelobjekt	Objekt mehrteilig	Museum	Archiv	Bibliothek				
Zürich (Forts.)	Arboretum, General-Guisan-Quai	x							682.908	246.386
	Archiv für Medizingeschichte (ehemals Medizinhistorisches Archiv am Medizinhistorischen Institut der Universität Zürich) Hirschengraben 82				x				683.607	247.853
	Archiv für Zeitgeschichte der ETH Zürich, Hirschengraben 62				x				683.628	247.744
	Archiv Schweizer Fernsehen DRS, Fernsehstrasse 1				x				684.750	252.340
	Bahnhof Enge, Tessinerplatz 10, 12	x							682.512	246.528
	Bahnhof Stadelhofen mit Perronanlagen, Stadelhoferstrasse 8	x							683.829	246.785
	<i>Baugeschichtliches Archiv der Stadt Zürich (BAZ) -&gt; Haus zum Unteren Rech</i>									
	Belvoirpark, Seestrasse 125		x						682.702	245.783
	Bibliothek der Israelitischen Cultusgemeinde Zürich, Lavaterstrasse 33					x			682.630	246.380
	Botanischer Garten, Herbarien und Botanisches Museum der Universität Zürich, Zollikerstrasse 107				x				684.722	245.944
	Crédit Suisse, Hauptsitz, Paradeplatz 8	x							683.065	247.142
Doldertalhäuser, Doldertal 17, 19		x						685.050	247.525	

# Schweizerisches Inventar der Kulturgüter von nationaler Bedeutung

Gemeinde	Objekt	Bauten		Sammlungen	Museum	Archiv	Bibliothek	Archäologie	Spezialfälle	x	y
		Einzelobjekt	Objekt mehrteilig								
Zürich (Forts.)	Ehemalige Fabrikanlage Escher-Wyss, Schiffbaustrasse 4–8 (Schiffbauhalle Nr. 4, 6 / Hochkamin, bei Nr. 8)		x							681.591	249.214
	Ehemalige Mädchenschule am Grossmünster, Grossmünsterplatz 6	x								683.510	247.185
	Ehemalige Physiologie Universität Zürich sowie Medizinhistorisches Museum der Universität Zürich, Rämistrasse 69	x			x					683.899	247.610
	Eidgenössische Technische Hochschule, Hauptgebäude, Hochschularchiv der ETH Zürich sowie Graphische Sammlung, Max Frisch-Archiv und Naturwissenschaftliche Sammlungen der ETH Zürich, Rämistrasse 101	x			x	x	x			683.786	247.882
	Fédération Internationale de Football Association (FIFA), Documentation Centre, FIFA-Strasse 20					x				685.825	248.485
	Fernheizkraftwerk und Maschinenlabor sowie focus Terra (ehemals Geologisch-mineralogische Ausstellung der ETH), Sonnegstrasse 5	x			x					683.750	248.043
	Frauenbad, Stadthausquai 12	x								683.350	246.989
	Freibad Allenmoos, Ringstrasse 79	x								683.060	251.100
	Freibad Letziggraben, Edelweissstrasse 5	x								680.250	248.245



## Schweizerisches Inventar der Kulturgüter von nationaler Bedeutung

Gemeinde	Objekt	Bauten		Sammlungen			Archäologie	Spezialfälle	x	y	
		Einzelobjekt	Objekt mehrteilig	Museum	Archiv	Bibliothek					
Zürich (Forts.)	Freigut, Brandschenkestrasse 48	x							682.435	246.965	
	Friedhof Zürich Sihlfeld, Aemterstrasse 149, 151		x						680.964	247.756	
	<i>Geologisch-mineralogische Ausstellung der ETH -&gt; focus Terra -&gt; Fernheizkraftwerk und Maschinenlabor</i>										
	Geschäftshaus Metropol, Stadthausquai 11	x							683.297	246.961	
	Geschäftshaus zur Trülle, Bahnhofstrasse 69	x							683.038	247.608	
	Gesellschaftshaus zum Rüden, Limmatquai 42	x							683.419	247.259	
	<i>Graphische Sammlung der ETH -&gt; Eidgenössische Technische Hochschule</i>										
	Gustav Ammann-Park, Langwiesstrasse	x							682.689	251.726	
	Hauptbahnhof, Bahnhofplatz 15/Museumsstrasse 1	x							683.190	247.980	
	Hauptgebäude der Universität Zürich, Rämistrasse 71	x							683.856	247.679	
	Haus Konstruktiv (im EWZ-Unterwerk Selnau), Selnaustrasse 25				x				682.588	247.417	
	Haus zum Kiel/zum Lindentor, Hirschengraben 20	x							683.730	247.245	
	Haus zum Rechberg, Hirschengraben 40/ Florhofgasse 8, 10	x							683.765	247.490	
	Haus zum Sonnenhof sowie Schweizerisches Sozialarchiv, Stadelhofstrasse 12	x				x	x		683.760	246.810	

# Schweizerisches Inventar der Kulturgüter von nationaler Bedeutung

Gemeinde	Objekt	Bauten		Sammlungen		Museum	Archiv	Bibliothek	Archäologie	Spezialfälle	x	y
		Einzelobjekt	Objekt mehrteilig									
Zürich (Forts.)	Haus zum Unteren Rech sowie Baugeschichtliches Archiv der Stadt Zürich (BAZ) und Stadtarchiv, Neumarkt 4	x					x	x			683.618	247.425
	Helmhaus und Wasserkirche, Limmatquai 31		x						x		683.424	247.142
	Hochschule für Gestaltung und Kunst sowie Museum, Ausstellungsstrasse 60	x				x					682.850	248.592
	Institut für Geschichte und Theorie der Architektur (gta), ETH Hönggerberg						x				680.660	251.425
	Kantonsschulen Freudenberg und Enge, Gutenbergstrasse 15		x								682.334	246.607
	Katholische Kirche Felix und Regula, Hardstrasse 76	x									681.155	248.345
	Katholische Kirche St. Antonius, Neptunstrasse 68	x									684.492	246.672
	Kindergarten Wiedikon, Zentralstrasse 105	x									681.403	247.573
	Kongresshaus und Tonhalle, Gotthardstrasse 5		x								683.025	246.685
	Krematorium Zürich Sihlfeld, Albisriederstrasse 51	x									680.482	247.773
	Kunsthaus, Heimplatz 1	x					x				683.821	247.181
	Lindenhof, Pfalzgasse	x							x		683.250	247.480
<i>Max Frisch-Archiv -&gt; Eidgenössische Technische Hochschule</i>												

## Schweizerisches Inventar der Kulturgüter von nationaler Bedeutung

Gemeinde	Objekt	Bauten	Einzelobjekt	Objekt mehrteilig	Sammlungen	Museum	Archiv	Bibliothek	Archäologie	Spezialfälle	x	y
Zürich (Forts.)	<i>Medizinhistorische Objektsammlung der Universität Zürich (ehemals Medizinhistorisches Museum , 2013 geschlossen)</i> -> Medizinische Sammlung, Wagistrasse, 2, Schlieren											
	Migros-Genossenschafts-Bund, Dokumentation und Information und Audiovisuelles Archiv, Limmatstrasse 270						x				682.505	248.864
	Migros Museum für Gegenwartskunst, Limmatstrasse 270					x					682.045	249.280
	Militäranlage (Waffenplatz), Kasernenstrasse 49			x							682.625	247.765
	Moulagenmuseum, Haldenbachstrasse 14					x					683.820	248.325
	Münsterbrücke	x									683.374	247.154
	Muraltengut, Seestrasse 201, 203	x									682.645	245.316
	Museum Bellerive, Höschgasse 3					x					683.950	245.660
	<i>Museum für Gestaltung -&gt; Hochschule für Gestaltung</i>											
	<i>Museum Rietberg -&gt; Villa Wesendonck</i>											
	<i>Naturwissenschaftliche Sammlungen der ETH -&gt; Eidgenössische Technische Hochschule</i>											
	Neue Zürcher Zeitung, Redaktionsarchiv, Falkenstrasse 11						x				683.755	246.615
	Opernhaus, Falkenstrasse 1	x									683.705	246.605

# Schweizerisches Inventar der Kulturgüter von nationaler Bedeutung

Gemeinde	Objekt	Bauten		Sammlungen			Archäologie	Spezialfälle	x	y
		Einzelobjekt	Objekt mehrteilig	Museum	Archiv	Bibliothek				
Zürich (Forts.)	Paläontologisches Museum sowie Zoologisches Museum der Universität Zürich, Karl-Schmid-Strasse 4 (Anthropologisches Museum neu als eigener Standort)			x					683.782	247.747
	Pavillon Le Corbusier, Höschgasse 8	x							684.031	245.624
	Peterhof/Leuenhof, Bahnhofstrasse 30, 32	x							683.137	247.213
	Platzspitz, Platzpromenade 5	x							683.170	248.315
	Predigerkirche, Predigerplatz 1	x							683.603	247.589
	Raddampfer Stadt Rapperswil							x	683.100	246.500
	Raddampfer Stadt Zürich							x	683.150	246.550
	Rathaus, Limmatquai 55	x							683.381	247.335
	Reformierte Kirche Enge, Bürglistrasse 15	x							682.416	246.315
	Reformierte Kirche Neumünster, Neumünsterstrasse 10	x							684.585	246.131
	Reformierte Kirche St. Peter, St. Peterhofstatt 1	x							683.227	247.291
	Reformierte Kreuzkirche, Dolderstrasse 58	x							684.850	247.230
	Reformiertes Fraumünster mit Kreuzgang, Münsterhof 2	x					x		683.266	247.137
	Reformiertes Grossmünster mit Kreuzgang, Grossmünsterplatz 6	x					x		683.510	247.185
	Ringier AG, Firmenarchiv, Dufourstrasse 23				x				683.794	246.489
Rotach Häuser, Wasserwerkstrasse 27–31		x						683.060	248.715	

## Schweizerisches Inventar der Kulturgüter von nationaler Bedeutung

Gemeinde	Objekt	Bauten		Sammlungen					x	y
		Einzelobjekt	Objekt mehrteilig	Museum	Archiv	Bibliothek	Archäologie	Spezialfälle		
Zürich (Forts.)	Rotes Schloss, Beethovenstrasse 1–7	x							682.990	246.595
	Schlachthofanlage, Herdernstrasse 59–63		x						680.645	248.770
	Schulhaus Hirschengraben, Hirschengraben 46	x							683.740	247.575
	Schweizer Radio DRS, D+A, Brunnenhofstrasse 22				x				682.795	250.650
	Schweizerische Gemeinnützige Gesellschaft (SGG), Schaffhauserstrasse 7				x				683.080	249.205
	Schweizerisches Landesmuseum, Museumstrasse 2	x		x					683.247	248.172
	Schweizerische Nationalbank, Börsenstrasse 15, 17	x							683.253	246.919
	<i>Schweizerisches Sozialarchiv -&gt; Haus zum Sonnenhof</i>									
	Staatsarchiv des Kantons Zürich, Winterthurerstrasse 170				x				683.680	250.200
	<i>Stadtarchiv -&gt; Haus zum Unteren Rech</i>									
	Stadthaus, Stadthausquai 17	x							683.270	247.080
	Städtische Sukkulenten-Sammlung, Mythenquai 88				x				682.824	245.603
	Sternwarte der ETH Zürich, Schmelzbergstrasse 25	x							683.966	248.058
	<i>Sternwarte Urania -&gt; Amthaus I–IV</i>									
	Stiftung Sammlung E. G. Bührle, Zollikerstrasse 172				x				684.855	245.295
	Swiss Re, Swiss Reinsurance Company, Firmenarchiv, Mythenquai 50					x			682.816	246.018
	Thomas-Mann-Archiv der ETH Zürich, Schönberggasse 15					x			683.855	247.600


# Schweizerisches Inventar der Kulturgüter von nationaler Bedeutung

Gemeinde	Objekt	Bauten		Sammlungen			Archäologie	Spezialfälle	x	y
		Einzelobjekt	Objekt mehrteilig	Museum	Archiv	Bibliothek				
Zürich (Forts.)	Tramdepot Burgwies, Forchstrasse 260	x							685.589	245.815
	Üetliberg, prähistorische Siedlungen und Bestattungsplätze, römische Siedlung, mittelalterliche Burg, Befestigungsanlagen (vgl. Stallikon / ZH, Uitikon / ZH)						x		679.500	244.900
	Universität (ehemalige Augenklinik), Rämistrasse 73	x							683.852	247.761
	Unteres Zürichseebecken, prähistorische Seeufersiedlungen						x		683.375	246.682
	Villa Bleuler mit Parkanlage, Zollikerstrasse 32		x						684.345	246.310
	Villa Egli, Höschgasse 4	x							683.980	245.610
	Villa Patumbah mit Nebengebäuden und Park, Zollikerstrasse 128		x						684.690	245.722
	Villa Rieter (Schönberg), Gablerstrasse 14		x						682.465	245.985
	Villa Tobler, Winkelwiese 4	x							683.688	247.179
	Villa Wegmann, Hohenbühlstrasse 15	x							683.995	246.770
	Villa Wesendonck mit Museum Rietberg, Gablerstrasse 15		x			x			682.470	245.920
	Villa zum Schönbühl, Kreuzbühlstrasse 36	x							684.135	246.640
	Völkerkundemuseum der Universität Zürich, Pelikanstrasse 40					x			682.759	247.244
	Warenhaus Jelmolli, Seidengasse 1	x							682.996	247.622

## Schweizerisches Inventar der Kulturgüter von nationaler Bedeutung

Gemeinde	Objekt	Bauten		Sammlungen			Archäologie	Spezialfälle	x	y
		Einzelobjekt	Objekt mehrteilig	Museum	Archiv	Bibliothek				
Zürich (Forts.)	Wehrlimühle, Seefeldstrasse 219	x							684.780	245.166
	Weisses Schloss, General-Guisan-Quai 34	x							682.860	246.495
	Wohnhaus zum Brunnenhof mit jüdischen Wandmalereien, Brunnegasse 8	x							683.525	247.505
	Wollishofen, Wohnkolonie Neubühl, Ostbühlstrasse 33–79		x						682.960	243.004
	Zentralbibliothek Zürich, inkl. Handschriftenabteilung (Spezialarchiv), Zähringerplatz 6				x	x			683.556	247.616
	Zentralbibliothek Zürich, Musikabteilung, Predigerplatz 1				x				683.603	247.589
	<i>Zoologisches Museum der Universität Zürich</i> -> <i>Paläontologisches Museum der Universität Zürich</i>									
	Zunftthaus zur Meise, Münsterhof 20	x							683.315	247.170
	Zunftthaus zur Zimmerleuten, Limmatquai 40	x							683.438	247.232
	Zürcher Kantonalbank, Historisches Archiv, Bahnhofstrasse 9				x				683.148	246.940
	Zürichhorn, Seefeldquai	x							684.803	244.899
	«Zürich» Versicherungsgesellschaft, Unternehmensarchiv / Corporate Archives, Mythenquai 2				x				682.820	246.279

# Schweizerisches Inventar der Kulturgüter von nationaler Bedeutung

Gemeinde	Objekt	Bauten Einzelobjekt Objekt mehrteilig	Sammlungen Museum Archiv Bibliothek	Archäologie Spezialfälle	x	y
Zürich (Forts.)	 UNESCO Welterbe «Prähistorische Pfahlbauten um die Alpen» (seit 2011), 2 Objekte: Enge Alpenquai und Grosse Stadt Kleiner Hafner <hr/> <b>ISOS</b> Stadt: Zürich					

Keine Änderungen für 2018.

Hinweise:

Spätromische Rheinbefestigung: Das Schweizerische Komitee für Kulturgüterschutz hat die spätromische Rheinbefestigung in den Kantonen Aargau, Basel-Land und Zürich als Kulturgut von nationaler Bedeutung eingestuft. Da sich das Objekt über mehrere Kantone und eine Vielzahl von Gemeinden erstreckt, erfolgt eine Nennung unter den einzelnen Gemeinden.

Als Zusatzinformation werden auch die in Kraft gesetzten Ortsbilder von nationaler Bedeutung aufgeführt (ISOS; Stand: 1. Januar 2018).

Stand: 1.1.2018