


Schweizerisches Inventar der Kulturgüter von nationaler Bedeutung

Gemeinde	Objekt	Bauten		Sammlungen	Museum	Archiv	Bibliothek	Archäologie	Spezialfälle	x	y
		Einzelobjekt	Objekt mehrteilig								
Aadorf	Agrotechnorama Tänikon, Tänikon				x					710.651	259.829
	Ehemalige Klosterkirche St. Bernhard, Tänikon		x							710.685	259.781
Altnau	ISOS Dorf: Altnau										
Amlikon-Bissegg	ISOS Weiler: Leutmerken										
	ISOS Spezialfall: Griesenberg										
Amriswil	Bohlenständerhaus Schrofen, Kreuzlingerstrasse 66	x								738.106	268.273
	Kutschensammlung Sallmann, St. Gallerstrasse 12				x					739.944	267.454
	Weiherschloss Hagenwil, Hagenwil 1		x							740.554	265.937
	ISOS Dorf: Hagenwil bei Amriswil										
Arbon	Bleiche, prähistorische Seeufersiedlungen							x		749.850	263.350
	Galluskapelle, Gallusgasse 4	x								750.569	264.608
	<i>Historisches Museum -> Schloss</i>										
	Katholische Kirche St. Martin, Bahnhofstrasse 7	x								750.530	264.633
	Schloss sowie Historisches Museum, Schloss 4		x		x			x		750.511	264.685
	Spät römisches Kastell							x		750.560	264.600

Schweizerisches Inventar der Kulturgüter von nationaler Bedeutung

Gemeinde	Objekt	Bauten Einzelobjekt Objekt mehrteilig	Sammlungen	Museum Archiv Bibliothek	Archäologie Spezialfälle	x	y
Arbon (Forts.)	 UNESCO Welterbe «Prähistorische Pfahlbauten um die Alpen» (seit 2011): Bleiche 2–3						
	ISOS Kleinstadt / Flecken: Arbon						
	ISOS Weiler: Kratzern						
Berg (TG)	ISOS Weiler: Hard						
	ISOS Weiler: Kehlhof						
Berlingen	ISOS Dorf: Berlingen						
Bettwiesen	Schloss	x				719.878	261.798
Bischofszell	Dallerhaus, Kirchgasse 5, 7	x				735.749	261.831
	Doppelhaus Rebstock / Rosenstock, Marktgasse 7, 9	x				735.725	261.899
	Ehemalige Papierfabrik mit Papiermaschine PM1, Fabrikstrasse 26		x			735.364	261.800
	Häuser, Marktgasse 4, 6 <i>Kartensammlung der Dr. Albert Knöpfli-Stiftung -> seit Nov. 2012 im Staatsarchiv in Frauenfeld</i>		x			735.758	261.879


Schweizerisches Inventar der Kulturgüter von nationaler Bedeutung

Gemeinde	Objekt	Bauten		Sammlungen					x	y
		Einzelobjekt	Objekt mehrteilig	Museum	Archiv	Bibliothek	Archäologie	Spezialfälle		
Bischofszell (Forts.)	Katholische Kirche St. Pelagius mit Michaelskapelle, Kirchgasse 16		x						735.628	261.900
	Rathaus, Marktgasse 11	x							735.712	261.916
	Alte Thurbrücke	x							735.160	261.647
	ISOS Kleinstadt / Flecken: Bischofszell									
Bürglen (TG)	ISOS Kleinstadt / Flecken: Bürglen (TG)									
Bussnang	ISOS Weiler: Wertbühl									
Diessenhofen	Burg Unterhof, Kirchgasse 15	x							698.282	282.979
	Bürgerarchiv im Rathaus, Hintergasse 49				x				698.610	282.966
	Ehemaliges Dominikanerinnenkloster St. Katharinental, Willisdorf		x						697.428	283.132
	Haus zum Goldenen Löwen und Sammlung Goldener Leuen, Hauptstrasse 8	x		x					698.449	282.902
	Kornscheune des ehemaligen Dominikanerinnenklosters St. Katharinental, Willisdorf, Kloster	x							697.211	283.068
	Rheinbrücke, Rheinhalde	x							698.510	283.058

Schweizerisches Inventar der Kulturgüter von nationaler Bedeutung

Gemeinde	Objekt	Bauten		Sammlungen	Museum	Archiv	Bibliothek	Archäologie	Spezialfälle	x	y
		Einzelobjekt	Objekt mehrteilig								
Diessenhofen (Forts.)	<i>Sammlung Goldener Leuen -> Haus zum Goldenen Löwen</i>										
	Stadtbefestigung (Stadtmauer, Hänkiturm, Siegelturm, Thüerenturm)		x							698.590	282.893
	ISOS Kleinstadt / Flecken: Diessenhofen										
	ISOS Spezialfall: St. Katharinental										
Egnach	Bohlenständerhaus, Erdhausen	x								744.892	266.611
	Bauernhaus Schär mit Speicher, Ackermannshub 4		x							744.199	266.649
	ISOS Dorf: Steinebrunn										
	ISOS Spezialfall: Kulturlandschaft Balgen										
Erlen	ISOS Verstädtertes Dorf: Erlen-Eppishausen										
Ermatingen	Gasthaus Adler, Fruthwilerstrasse 2	x								723.244	281.119
	Kehlhof, Kehlhofstrasse 8	x								723.219	281.193
	Paritätische Kirche St. Albin, Kirchgasse	x								723.300	281.200
	Westerfeld / Büge, prähistorische Seeufersiedlungen							x		722.670	281.550
	ISOS Dorf: Ermatingen										
ISOS Dorf: Triboltingen											


Schweizerisches Inventar der Kulturgüter von nationaler Bedeutung

Gemeinde	Objekt	Bauten	Einzelobjekt	Objekt mehrteilig	Sammlungen	Museum	Archiv	Bibliothek	Archäologie	Spezialfälle	x	y
Ermatingen (Forts.)	ISOS Spezialfall: Untersee (Ermatingen, Gottlieben, Kreuzlingen, Salenstein, Tägerwilen)											
Eschenz	Insel Werd, prähistorische Seeufersiedlungen / römischer Vicus / römische Brücke								x		707.250	279.300
	Schloss Freudenfels			x							709.070	277.490
	Wallfahrtskapelle St. Otmar, Insel Werd		x								707.306	279.254
	 UNESCO Welterbe «Prähistorische Pfahlbauten um die Alpen» (seit 2011): Insel Werd											
	ISOS Spezialfall: Eschenzer Becken (Eschenz, Mammern)											
Fischingen	Benediktinerkloster (jetzt Priorat) mit Kirche und Iddakapelle			x							715.479	252.389
	Katholische Kirche Dussnang, Kurhausstrasse		x								714.967	254.386
	St. Martinskapelle, Oberwangen, Dorfstrasse		x								715.780	254.354
	Tannegg, Burgruine / Wüstung								x		714.060	254.390
	ISOS Spezialfall: Kloster Fischingen											

Schweizerisches Inventar der Kulturgüter von nationaler Bedeutung

Gemeinde	Objekt	Bauten		Sammlungen	Museum	Archiv	Bibliothek	Archäologie	Spezialfälle	x	y
		Einzelobjekt	Objekt mehrteilig								
Frauenfeld	Archive des Amtes für Denkmalpflege des Kantons Thurgau, Ringstrasse 16					x				710.202	268.288
	Archive des Amtes für Archäologie, Schlossmühlestrasse 15a					x				709.818	268.000
	Bürgerarchiv Frauenfeld, Stadtgartenweg 1					x				709.945	267.802
	<i>Historisches Museum des Kantons Thurgau -> Schloss</i>										
	Kantonsbibliothek Thurgau, Promenadenstrasse 12						x			709.946	268.300
	Katholische Stadtkirche, Zürcherstrasse 181	x								709.830	268.400
	Museum für Archäologie sowie Naturmuseum des Kantons Thurgau, Freie-Strasse 26, 24				x			x		709.884	268.340
										709.877	268.323
	Paritätische Kirche St. Laurenzen mit St. Anna Kapelle und Messmerhaus, Oberkirchstrasse		x							710.917	268.953
	Rathaus, Rathausplatz 4	x								709.805	268.201
Schloss und Historisches Museum des Kantons Thurgau, Rathausplatz 2		x		x					709.756	268.183	
Staatsarchiv des Kantons Thurgau, Zürcherstrasse 221					x				710.015	268.615	
ISOS Stadt: Frauenfeld											
Gachnang	Egelsee, prähistorische Seeufersiedlung							x		707.125	268.400

Schweizerisches Inventar der Kulturgüter von nationaler Bedeutung

Gemeinde	Objekt	Bauten		Sammlungen					x	y
		Einzelobjekt	Objekt mehrteilig	Museum	Archiv	Bibliothek	Archäologie	Spezialfälle		
Gachnang (Forts.)	Ehemalige Manufaktur Greuterhof mit Scheune, Islikon, Hauptstrasse 15	<input type="checkbox"/>	<input checked="" type="checkbox"/>	<input type="checkbox"/>	<input type="checkbox"/>	<input type="checkbox"/>	<input type="checkbox"/>	<input type="checkbox"/>	705.531	266.928
	 UNESCO Welterbe «Prähistorische Pfahlbauten um die Alpen» (seit 2011): Egelsee (Niederwil)									
Gottlieben	Schloss Gottlieben, Am Schlosspark 4	<input type="checkbox"/>	<input checked="" type="checkbox"/>	<input type="checkbox"/>	<input type="checkbox"/>	<input type="checkbox"/>	<input type="checkbox"/>	<input type="checkbox"/>	727.491	280.644
	ISOS Spezialfall: Gottlieben ISOS Spezialfall: Untersee (Ermatingen, Gottlieben, Kreuzlingen, Salenstein, Tägerwilen)									
Hauptwil-Gottshaus	Ehemalige Taverne Zur Traube, Hauptwil, Türmlistrasse 3	<input checked="" type="checkbox"/>	<input type="checkbox"/>	<input type="checkbox"/>	<input type="checkbox"/>	<input type="checkbox"/>	<input type="checkbox"/>	<input type="checkbox"/>	736.583	260.448
	Schloss Hauptwil	<input type="checkbox"/>	<input checked="" type="checkbox"/>	<input type="checkbox"/>	<input type="checkbox"/>	<input type="checkbox"/>	<input type="checkbox"/>	<input type="checkbox"/>	736.654	260.430
	Tortürmli, Schloss	<input checked="" type="checkbox"/>	<input type="checkbox"/>	<input type="checkbox"/>	<input type="checkbox"/>	<input type="checkbox"/>	<input type="checkbox"/>	<input type="checkbox"/>	736.604	260.418
	ISOS Dorf: Hauptwil									
Hefenhofen	Haus zum Roten Öpfel, Sonnenberg, Sonnenbergstrasse 54	<input checked="" type="checkbox"/>	<input type="checkbox"/>	<input type="checkbox"/>	<input type="checkbox"/>	<input type="checkbox"/>	<input type="checkbox"/>	<input type="checkbox"/>	741.028	269.679
Herdern	Schloss Liebenfels	<input type="checkbox"/>	<input checked="" type="checkbox"/>	<input type="checkbox"/>	<input type="checkbox"/>	<input type="checkbox"/>	<input type="checkbox"/>	<input type="checkbox"/>	711.777	276.693
	ISOS Spezialfall: Liebenfels									

Schweizerisches Inventar der Kulturgüter von nationaler Bedeutung

Gemeinde	Objekt	Bauten Einzelobjekt Objekt mehrteilig	Sammlungen Museum Archiv Bibliothek	Archäologie Spezialfälle	x	y
Hohentannen	ISOS Spezialfall: Oetlishausen					
Homburg	ISOS Weiler: Gündelhart					
Hüttlingen	ISOS Dorf: Hüttlingen					
Hüttwilen	Ehemaliges Zisterzienserinnenkloster, Kalchrain	<input checked="" type="checkbox"/>	<input type="checkbox"/> <input type="checkbox"/> <input type="checkbox"/>	<input type="checkbox"/> <input type="checkbox"/>	709.088	274.385
	Horn / Inseli, Üerschhausen, prähistorische Seeufersiedlungen	<input type="checkbox"/> <input type="checkbox"/>	<input type="checkbox"/> <input type="checkbox"/> <input type="checkbox"/>	<input checked="" type="checkbox"/> <input type="checkbox"/>	703.600	274.750
	 UNESCO Welterbe «Prähistorische Pfahlbauten um die Alpen» (seit 2011): Nussbaumersee (Üerschhausen)					
	ISOS Dorf: Nussbaumen					
Kemmental	ISOS Weiler: Bommen					
Kesswil	ISOS Dorf: Kesswil					

Schweizerisches Inventar der Kulturgüter von nationaler Bedeutung

Gemeinde	Objekt	Bauten		Sammlungen					x	y
		Einzelobjekt	Objekt mehrteilig	Museum	Archiv	Bibliothek	Archäologie	Spezialfälle		
Kreuzlingen	Ehemaliger Augustinerchorherrenstift St. Ulrich, Hauptstrasse 85		x						730.725	278.676
	Ehemaliges Kornhaus und Trotte (Seeburgscheune), Seeweg 3		x						731.518	279.038
	Schloss Seeburg, Seeweg 5		x						731.329	279.116
	ISOS Spezialfall: Untersee (Ermatingen, Gottlieben, Kreuzlingen, Salenstein, Tägerwilen)									
Mammern	Schloss mit Park und Schlosskapelle, Ringstrasse		x						711.132	278.383
	Wallfahrtskirche Mariahilf, Klingenzell	x							709.780	277.344
	ISOS Spezialfall: Mammern									
	ISOS Spezialfall: Eschenzer Becken (Eschenz, Mammern)									
Märstetten	Hohes Haus, Kreuzlingerstrasse 9	x							722.536	272.738
	Kirche St. Jakob, Kirchgasse	x							722.636	272.744
	ISOS Dorf: Märstetten									
	ISOS Dorf: Ottoberg									
	ISOS Weiler: Boltshausen									

Schweizerisches Inventar der Kulturgüter von nationaler Bedeutung

Gemeinde	Objekt	Bauten Einzelobjekt Objekt mehrteilig	Sammlungen	Museum	Archiv	Bibliothek	Archäologie	Spezialfälle	x	y
Märstetten (Forts.)	ISOS Spezialfall: Ottenberg Südhang (Märstetten, Weinfeldern)									
Müllheim	ISOS Spezialfall: Grüneck									
Münchwilen (TG)	St. Margarethenkapelle, Kapellstrasse	x							717.761	260.703
Münsterlingen	Ehemaliges Benediktinerinnenkloster, Kantonsspital		x						734.992	277.133
	Kapelle St. Leonhard, Landschlacht, Im Chelhof	x							735.751	276.554
	ISOS Spezialfall: Münsterlingen									
Neunforn	Reformierte Kirche, Kirchgasse	x							699.874	273.664
	ISOS Dorf: Niederneunforn									
	ISOS Dorf: Oberneunforn									
	ISOS Dorf: Wilen bei Neunforn									
	ISOS Weiler: Farhof									
Pfyn	Ad Fines, spätrömisches Kastell						x		714.530	272.630
	Breitenloo, prähistorische Seeufersiedlung						x		712.300	272.600

Schweizerisches Inventar der Kulturgüter von nationaler Bedeutung

Gemeinde	Objekt	Bauten		Sammlungen	Museum	Archiv	Bibliothek	Archäologie	Spezialfälle	x	y
		Einzelobjekt	Objekt mehrteilig								
Pfyn (Forts.)	Paritätische Kirche St. Bartholomäus, Im Städtli	x								714.513	272.625
Roggwil (TG)	Gasthof Traube, St. Gallerstrasse 68	x								747.448	262.898
	Schloss Mammertshofen		x							747.630	262.271
	ISOS Dorf: Roggwil (TG)										
	ISOS Weiler: Watt bei Roggwil										
Romanshorn	Alte paritätische Kirche, Schlossbergstrasse 28	x								746.243	270.483
	Hafenanlage mit Mole, Bahnhof und Lagerhäusern		x							746.250	270.250
	Katholische Kirche St. Johannes der Täufer, Schlossbergstrasse 22	x								746.128	270.480
	ISOS Verstädertes Dorf: Romanshorn										
Salenstein	<i>Napoleonmuseum -> Schloss Arenenberg</i>										
	Schloss Arenenberg mit Kapelle und Napoleonmuseum		x		x					721.700	281.479
	Schloss Eugensberg		x							720.532	280.825
	Schloss Louisenberg, Mannenbach, Louisenbergstrasse 12		x							720.904	281.371
	Wallfahrtskapelle St. Aloysius, Mannenbach, Louisenbergstrasse 14	x								720.910	281.354

Schweizerisches Inventar der Kulturgüter von nationaler Bedeutung

Gemeinde	Objekt	Bauten Einzelobjekt Objekt mehrteilig	Sammlungen Museum Archiv Bibliothek	Archäologie	Spezialfälle	x	y
Salenstein (Forts.)	ISOS Dorf: Salenstein / Mannenbach						
	ISOS Spezialfall: Untersee (Ermatingen, Gottlieben, Kreuzlingen, Salenstein, Tägerwilen)						
Schlatt (TG)	Ehemaliges Klarissenkloster Paradies Unterschlatt, Altparadies, Klostergutstrasse 4	<input type="checkbox"/>	<input checked="" type="checkbox"/>	<input type="checkbox"/>	<input type="checkbox"/>	<input type="checkbox"/>	692.943 282.262
	Schaarenwald, bronzezeitliche Siedlung / römischer Wachturm / neuzeitliche Befestigungen	<input type="checkbox"/>	<input type="checkbox"/>	<input type="checkbox"/>	<input type="checkbox"/>	<input checked="" type="checkbox"/>	694.500 283.100
	Doppelbauernhaus, Chrützbuckweg 2–6, Altparadies	<input type="checkbox"/>	<input checked="" type="checkbox"/>	<input type="checkbox"/>	<input type="checkbox"/>	<input type="checkbox"/>	693.039 282.117
	ISOS Weiler: Dickihof ISOS Spezialfall: Kloster Paradies						
Schönholzerswilen	Toos-Waldi, bronzezeitliche Höhensiedlung	<input type="checkbox"/>	<input type="checkbox"/>	<input type="checkbox"/>	<input type="checkbox"/>	<input checked="" type="checkbox"/>	726.180 265.090
	ISOS Dorf: Schönholzerswilen						
Sommeri	ISOS Dorf: Sommeri						
Steckborn	Reformierte Kirche mit Kirchhof, Kirchgasse	<input type="checkbox"/>	<input checked="" type="checkbox"/>	<input type="checkbox"/>	<input type="checkbox"/>	<input type="checkbox"/>	716.033 280.710
	Schanz, prähistorische Seeufersiedlungen	<input type="checkbox"/>	<input type="checkbox"/>	<input type="checkbox"/>	<input type="checkbox"/>	<input checked="" type="checkbox"/>	716.220 281.020

Schweizerisches Inventar der Kulturgüter von nationaler Bedeutung

Gemeinde	Objekt	Bauten		Sammlungen			Archäologie	Spezialfälle	x	y
		Einzelobjekt	Objekt mehrteilig	Museum	Archiv	Bibliothek				
Steckborn (Forts.)	Turgi / Feldbach, prähistorische Seeufersiedlungen						x		715.650	280.500
	Turmhof, Seestrasse 84 a		x						715.977	280.953
	ISOS Kleinstadt / Flecken: Steckborn									
	ISOS Spezialfall: Glarisegg									
Stettfurt	Schloss Sonnenberg		x						714.718	265.274
	ISOS Dorf: Stettfurt									
Tägerwilen	Schloss Castell		x						727.319	278.594
	ISOS Spezialfall: Untersee (Ermatingen, Gottlieben, Kreuzlingen, Salenstein, Tägerwilen)									
Thundorf	ISOS Dorf: Lustdorf									
Tobel-Tägerschen	ISOS Spezialfall: Tobel									
Uesslingen-Buch	Katholische St. Sebastianskapelle, Buch bei Frauenfeld, Kirchweg 2	x							705.226	273.015
	ISOS Weiler: Iselisberg									

Schweizerisches Inventar der Kulturgüter von nationaler Bedeutung

Gemeinde	Objekt	Bauten Einzelobjekt Objekt mehrteilig	Sammlungen	Museum Archiv Bibliothek	Archäologie	Spezialfälle	x	y
Uesslingen-Buch (Forts.)	ISOS Weiler: Trüttlikon							
Wagenhausen	Ehemaliges Benediktinerpriorat mit Mühle, Propstei 10, 12		x				705.853	279.929
	Ehemalige Propstei-Trotte, Propstei 4	x					705.931	279.826
	ISOS Dorf: Rheinklingen							
Warth-Weiningen	Ehemalige Kartause Ittingen und Kunstmuseum des Kantons Thurgau		x	x			707.460	271.301
	ISOS Spezialfall: Kartause Ittingen							
Weinfelden	Gasthaus Zum Trauben, Rathausstrasse 1	x					725.756	269.958
	Schloss Bachtobel mit Trotte, Bachtobelstrasse 76		x				724.222	271.461
	Rathaus, Rathausstrasse 2	x					725.728	269.994
	Reformierte Kirche, Kirchgasse 4	x					725.859	269.949
	ISOS Kleinstadt / Flecken: Weinfelden							
ISOS Spezialfall: Ottenberg Südhang (Märstetten, Weinfelden)								
Wigoltingen	Schloss Altenklingen, Altenklingen 2		x				723.272	273.678

Schweizerisches Inventar der Kulturgüter von nationaler Bedeutung

Gemeinde	Objekt	Bauten	Einzelobjekt	Objekt mehrteilig	Sammlungen	Museum	Archiv	Bibliothek	Archäologie	Spezialfälle	x	y
Wigoltingen (Forts.)	ISOS Weiler: Engwang											
	ISOS Spezialfall: Altenklingen											
Wuppenau	ISOS Weiler: Heiligkreuz											
Zihlschlacht-Sitterdorf	Gartenanlage Schloss Blidegg, Blidegg 10, Sitterdorf	x									739.894	263.069
	Kapelle St. Nikolaus und St. Magdalena, Degenau	x									739.907	262.730
	ISOS Dorf: Zihlschlacht											
	ISOS Spezialfall: Blidegg – Degenau											

Bemerkung

Keine Änderungen für 2018.

Hinweis:

Als Zusatzinformation werden auch die in Kraft gesetzten Ortsbilder von nationaler Bedeutung aufgeführt (ISOS; Stand: 1. Januar 2018).

Stand: 1.1.2018