

Inventaire suisse des biens culturels d'importance nationale

Commune	Objet	Edifices		Collections	Musée	Archive	Bibliothèque	Archéologie	Cas spéciaux	x	y
		Objet simple	Objet multiple								
Boudry	La Baume du Four, abri préhistorique	<input type="checkbox"/>	<input type="checkbox"/>		<input type="checkbox"/>	<input type="checkbox"/>	<input type="checkbox"/>	<input checked="" type="checkbox"/>	<input type="checkbox"/>	552.350	201.325
	ISOS petite ville / bourg: Boudry										
	ISOS cas particulier: Areuse (Boudry, Colombier)										
	ISOS cas particulier: Grandchamp										
	ISOS cas particulier: Trois Rods										
Corcelles-Cormondrèche	ISOS village urbanisé: Corcelles										
Cornaux	Ensemble de la Vieille Thielle, ensemble de sites néolithiques / romains (Cornaux, Cressier, Le Landeron)	<input type="checkbox"/>	<input type="checkbox"/>		<input type="checkbox"/>	<input type="checkbox"/>	<input type="checkbox"/>	<input checked="" type="checkbox"/>	<input type="checkbox"/>	569.000	209.000
	Jardin du Château de Souaillon, Souaillon	<input type="checkbox"/>	<input checked="" type="checkbox"/>		<input type="checkbox"/>	<input type="checkbox"/>	<input type="checkbox"/>	<input type="checkbox"/>	<input type="checkbox"/>	567.085	208.259
Cortailod	La Fabrique Neuve, Rue de la Fabrique 2	<input type="checkbox"/>	<input checked="" type="checkbox"/>		<input type="checkbox"/>	<input type="checkbox"/>	<input type="checkbox"/>	<input type="checkbox"/>	<input type="checkbox"/>	555.806	199.516
	Le Petit Cortailod, stations lacustres préhistoriques	<input type="checkbox"/>	<input type="checkbox"/>		<input type="checkbox"/>	<input type="checkbox"/>	<input type="checkbox"/>	<input checked="" type="checkbox"/>	<input type="checkbox"/>	555.100	198.800
	ISOS village: Cortailod										
Cressier (NE)	Ancienne église St-Martin et château Jeanjaquet, Route de Frochaux 27	<input type="checkbox"/>	<input checked="" type="checkbox"/>		<input type="checkbox"/>	<input type="checkbox"/>	<input type="checkbox"/>	<input type="checkbox"/>	<input type="checkbox"/>	568.649	210.927


Inventaire suisse des biens culturels d'importance nationale

Commune	Objet	Edifices		Collections	Musée	Archive	Bibliothèque	Archéologie	Cas spéciaux	x	y	
		Objet simple	Objet multiple									
Cressier (NE) (suite)	Ensemble de la Vieille Thielle, ensemble de sites néolithiques/romains (Cornaux, Cressier, Le Landeron)	<input type="checkbox"/>	<input type="checkbox"/>		<input type="checkbox"/>	<input type="checkbox"/>	<input type="checkbox"/>	<input checked="" type="checkbox"/>	<input type="checkbox"/>	570.200	210.700	
	<i>ISOS</i> village: Cressier (NE)											
Hauterive (NE)	Le Laténium, musée cantonal d'archéologie, Espace Paul Vouga	<input type="checkbox"/>	<input type="checkbox"/>		<input checked="" type="checkbox"/>	<input type="checkbox"/>	<input type="checkbox"/>	<input checked="" type="checkbox"/>	<input type="checkbox"/>	564.441	206.350	
La Brévine	Maison double, La Grosse Maison	<input checked="" type="checkbox"/>	<input type="checkbox"/>		<input type="checkbox"/>	<input type="checkbox"/>	<input type="checkbox"/>	<input type="checkbox"/>	<input type="checkbox"/>	532.457	202.103	
La Chaux-de-Fonds	Abattoirs, Rue du Commerce 120–126	<input type="checkbox"/>	<input checked="" type="checkbox"/>		<input type="checkbox"/>	<input type="checkbox"/>	<input type="checkbox"/>	<input type="checkbox"/>	<input type="checkbox"/>	552.639	215.782	
	Ancien Manège (habitation collective ouvrière depuis 1868), Rue du Manège 17, 19	<input checked="" type="checkbox"/>	<input type="checkbox"/>		<input type="checkbox"/>	<input type="checkbox"/>	<input type="checkbox"/>	<input type="checkbox"/>	<input type="checkbox"/>	553.973	216.791	
	Bibliothèque de la Ville de la Chaux-de-Fonds et Département audiovisuel (DAV), Rue du Progrès 33	<input type="checkbox"/>	<input type="checkbox"/>		<input type="checkbox"/>	<input checked="" type="checkbox"/>	<input checked="" type="checkbox"/>	<input type="checkbox"/>	<input type="checkbox"/>	553.516	217.217	
	Crématoire, Rue de la Charrière 106	<input type="checkbox"/>	<input checked="" type="checkbox"/>		<input type="checkbox"/>	<input type="checkbox"/>	<input type="checkbox"/>	<input type="checkbox"/>	<input type="checkbox"/>	554.635	218.240	
	<i>Département audiovisuel (DAV) -> Bibliothèque de la Ville</i>											
	Domaine des Arbres, Rue Moïse-Perret-Gentil 37	<input type="checkbox"/>	<input checked="" type="checkbox"/>		<input type="checkbox"/>	<input type="checkbox"/>	<input type="checkbox"/>	<input type="checkbox"/>	<input type="checkbox"/>	<input type="checkbox"/>	553.978	218.098
Ferme des Brandt, Les Petites-Corsettes 6	<input checked="" type="checkbox"/>	<input type="checkbox"/>		<input type="checkbox"/>	<input type="checkbox"/>	<input type="checkbox"/>	<input type="checkbox"/>	<input type="checkbox"/>	<input type="checkbox"/>	555.128	217.364	
Ferme Haute Fie, Maison Carrée, Le Valanvron 9	<input checked="" type="checkbox"/>	<input type="checkbox"/>		<input type="checkbox"/>	<input type="checkbox"/>	<input type="checkbox"/>	<input type="checkbox"/>	<input type="checkbox"/>	<input type="checkbox"/>	557.162	221.094	


Inventaire suisse des biens culturels d'importance nationale

Commune	Objet	Edifices		Collections	Musée	Archive	Bibliothèque	Archéologie	Cas spéciaux	x	y
		Objet simple	Objet multiple								
La Chaux-de-Fonds (suite)	Ferme les Crêtets, Rue des Crêtets 148	x								552.508	215.572
	Grande Fontaine, Avenue Léopold-Robert	x								553.838	217.064
	Loge l'Amitié, Rue de la Loge 8	x								553.851	216.857
	Maison Blanche, Chemin de Pouillerel 12	x								552.713	217.435
	Musée des Beaux-Arts, Rue des Musées 33	x			x					553.754	216.783
	Musée d'histoire naturelle, Avenue Léopold-Robert 63				x					553.428	216.708
	Musée international d'horlogerie «l'homme et le temps», Rue des Musées 29				x					553.867	216.770
	Spillmann SA, Rue du Doubs 32	x								553.604	217.493
	Synagogue, Rue du Parc 63	x								553.358	216.810
	Théâtre et Salle de musique, Avenue Léopold-Robert 27–29		x							553.688	216.930
	Usine électrique, Rue Numa-Droz 174	x								552.571	216.305
	Villa Anatole Schwob, Rue du Doubs 167	x								552.812	216.704
	Villa Fallet, Chemin de Pouillerel 1	x								552.789	217.302
	Villa Gallet, Rue David-Pierre-Bourquin 55	x								553.620	216.390
	Villa Jaquemet, Chemin de Pouillerel 8	x								552.710	217.306
Villa Stotzer, Chemin de Pouillerel 6	x								552.670	217.251	

Inventaire suisse des biens culturels d'importance nationale

Commune	Objet	Edifices		Collections			Musée	Archive	Bibliothèque	Archéologie	Cas spéciaux	x	y
		Objet simple	Objet multiple										
La Chaux-de-Fonds (suite)	 Patrimoine mondial de l'UNESCO: Patrimoine urbanisme horloger La Chaux-de-Fonds / Le Locle (depuis 2009)												
	ISOS ville: La Chaux-de-Fonds												
La Chaux-du-Milieu	Ferme du Grand Cachot, Le Cachot 28	x										541.639	205.962
La Grande-Béroche	(Bevaix) Baie de Bevaix, stations lacustres préhistoriques								x			553.000	197.000
	(Bevaix) Treytel-A Sugiez, zone funéraire / culturelle néolithique								x			551.800	197.000
	(Gorgier) Château, Rue du Château 27	x										550.268	195.452
	(Gorgier) La Béroche, établissement gallo-romain								x			549.200	194.900
	(Gorgier) Stations lacustres préhistoriques								x			550.900	194.900
	(Saint-Aubin-Sauges) Le Béroche, établissement gallo-romain								x			548.900	194.700
	(Saint-Aubin-Sauges) Port Conty/Tivoli, stations lacustres néolithiques								x			549.000	193.300


Inventaire suisse des biens culturels d'importance nationale

Commune	Objet	Edifices		Collections			Archéologie	Cas spéciaux	x	y
		Objet simple	Objet multiple	Musée	Archive	Bibliothèque				
La Grande-Béroche (suite)	 Patrimoine mondial de l'UNESCO «Sites palafittiques préhistoriques autour des Alpes» (depuis 2011): L'Abbaye 2									
	 Patrimoine mondial de l'UNESCO «Sites palafittiques préhistoriques autour des Alpes» (depuis 2011): Les Argilliez									
	 Patrimoine mondial de l'UNESCO «Sites palafittiques préhistoriques autour des Alpes» (depuis 2011): Port Conty									
La Sagne	Maison double, Les Coeudres 39	x							550.847	209.195
	Temple	x							552.781	211.382
	ISOS village: La Sagne									
La Tène	Marin-Epagnier, Clinique de Préfargier, maison de santé, Préfargier 6		x						567.309	206.223
	Marin-Epagnier, Les Bourguignonnes-les-Perveuils, zones culturelles						x		567.700	207.000
	La Tène, sanctuaire, période de La Tène						x		568.300	206.100


Inventaire suisse des biens culturels d'importance nationale

Commune	Objet	Edifices		Collections	Musée	Archive	Bibliothèque	Archéologie	Cas spéciaux	x	y
		Objet simple	Objet multiple								
La Tène (suite)	Les marais d'Epagnier, ensemble de sites préhistoriques / médiévaux							x		568.700	206.800
										
	ISOS cas particulier: Cité Martini										
	ISOS cas particulier: Montmirail										
	ISOS cas particulier: Préfargier										
Le Landeron	Chapelle Ste-Anne	x								570.418	212.029
										
	Croix du Bourg, Centre Bourg	x								571.574	211.134
										
	Ensemble de la Vieille Thielle, ensemble de sites néolithiques / romains (Cornaux, Cressier, Le Landeron)							x		571.400	210.600
										
	Fontaine de St-Maurice, Bourg sud	x								571.588	211.082
										
Fontaine du Vaillant, Bourg nord	x								571.570	211.177	
.....											
Hôtel de Ville avec Chapelle Dix-Mille-Martyrs et Musée, Ville 35	x								571.613	211.083	
.....											
	ISOS petite ville / bourg: Le Landeron										
Le Locle	Ancien Hôtel des Postes, Rue Marie-Anne-Calame 5	x								547.762	212.247
										
	Château des Monts et Musée d'horlogerie, Route des Monts 65	x			x					547.681	212.745
.....											

Inventaire suisse des biens culturels d'importance nationale

Commune	Objet	Edifices		Collections	Musée	Archive	Bibliothèque	Archéologie	Cas spéciaux	x	y
		Objet simple	Objet multiple								
Le Locle (suite)	Hôtel de Ville, Avenue de l'Hôtel-de-Ville 1	x								547.365	211.869
	Immeuble, Rue du Crêt-Vaillant 28	x								547.735	212.312
	Moulins souterrains du Col-des-Roches, Col-des-Roches 25	x			x					545.493	211.137
	<i>Musée d'horlogerie-> Château des Monts</i>										
	Villa Favre-Jacot, La Côte-des-Billodes 6	x								546.480	211.716
	Zenith SA, Rue des Billodes 30–38/Rue de la Côte 37, 39, 41		x							546.955	211.813
 Patrimoine mondial de l'UNESCO: Patrimoine urbanisme horloger La Chaux-de-Fonds / Le Locle (depuis 2009)											
	ISOS ville: Le Locle										
Les Brenets	ISOS village urbanisé: Les Brenets										
Les Verrières	ISOS village: Les Verrières										
Milvignes	(Auvonnier) Baie d'Auvonnier, stations lacustres préhistoriques							x		557.100	202.600
	(Auvonnier) Château d'Auvonnier, Place des Epancheurs 4, 6	x								557.250	202.784
	(Colombier/NE) Arsenal, Route de l'Arsenal 2	x								556.145	201.800

Inventaire suisse des biens culturels d'importance nationale

Commune	Objet	Edifices		Collections			Archéologie	Cas spéciaux	x	y	
		Objet simple	Objet multiple	Musée	Archive	Bibliothèque					
Milvignes (suite)	(Colombier/NE) Baie d'Auvernier, stations lacustres préhistoriques	<input type="checkbox"/>	<input type="checkbox"/>	<input type="checkbox"/>	<input type="checkbox"/>	<input type="checkbox"/>	<input checked="" type="checkbox"/>	<input type="checkbox"/>	556.800	202.250	
	(Colombier/NE) Château de Colombier et Musée militaire et des toiles peintes, villa romaine, fortifications / château médiéval, Rue du Château 1	<input type="checkbox"/>	<input checked="" type="checkbox"/>	<input checked="" type="checkbox"/>	<input type="checkbox"/>	<input type="checkbox"/>	<input checked="" type="checkbox"/>	<input type="checkbox"/>	556.203	201.846	
	(Colombier/NE) Domaine de Vaudijon, Chemin de Notre-Dame 30	<input checked="" type="checkbox"/>	<input type="checkbox"/>	<input type="checkbox"/>	<input type="checkbox"/>	<input type="checkbox"/>	<input type="checkbox"/>	<input type="checkbox"/>	555.894	201.182	
	(Colombier/NE) Maison de maître du Bied, Allée du Bied 48	<input checked="" type="checkbox"/>	<input type="checkbox"/>	<input type="checkbox"/>	<input type="checkbox"/>	<input type="checkbox"/>	<input type="checkbox"/>	<input type="checkbox"/>	556.940	200.904	
	(Colombier/NE) Manoir Le Pontet, Chemin du Pontet 2	<input checked="" type="checkbox"/>	<input type="checkbox"/>	<input type="checkbox"/>	<input type="checkbox"/>	<input type="checkbox"/>	<input type="checkbox"/>	<input type="checkbox"/>	556.094	201.999	
	<i>Musée militaire et des toiles peintes -> Château de Colombier</i>										
	<i>Villa romaine -> Château de Colombier</i>										
	 Patrimoine mondial de l'UNESCO «Sites palafittiques préhistoriques autour des Alpes» (depuis 2011): La Saunerie et Les Graviers (2 objets; Auvernier)										
	ISOS village urbanisé: Colombier										
	ISOS village: Auvernier										
	ISOS cas particulier: Areuse (Boudry, Colombier)										
Neuchâtel	Abbaye de Fontaine-André, Chemin de l'Abbaye 49-55	<input type="checkbox"/>	<input checked="" type="checkbox"/>	<input type="checkbox"/>	<input type="checkbox"/>	<input type="checkbox"/>	<input type="checkbox"/>	<input type="checkbox"/>	563.334	206.687	

Inventaire suisse des biens culturels d'importance nationale

Commune	Objet	Edifices		Collections			Archéologie	Cas spéciaux	x	y
		Objet simple	Objet multiple	Musée	Archive	Bibliothèque				
Neuchâtel (suite)	<i>Archives de l'Etat de Neuchâtel -> Château</i>									
	Bibliothèque des Pasteurs de Neuchâtel, Faubourg de l'Hôpital 41					x			561.733	204.986
	<i>Bibliothèque publique et universitaire -> Collège Latin</i>									
	Château et Archives de l'Etat de Neuchâtel, Rue de la Collégiale 12	x			x				561.060	204.691
	Collège Latin, Bibliothèque publique et universitaire de Neuchâtel, Manuscrits et Fonds spéciaux, Place Numa-Droz 3	x			x	x			561.398	204.472
	Collégiale de Neuchâtel et cénotaphe, Rue de la Collégiale 5	x							561.023	204.671
	Eglise Notre-Dame, Rue Ed.-Desor 1	x							562.185	204.959
	Fontaine de la Justice, Rue de l'Hôpital	x							561.245	204.663
	Fontaine de la place de l'Hôtel de Ville, Place de l'Hôtel de Ville	x							561.413	204.666
	Fontaine de la rue des Moulins, Passage des Boucheries	x							561.185	204.708
	Fontaine de la rue du Château, Rue du Château	x							561.025	204.613
	Fontaine du Banneret, Rue Fleury	x							561.186	204.634
	Fontaine du Griffon, Rue du Pommier	x							561.116	204.636
	Fontaine du Lion, Rue du Temple Neuf	x							561.295	204.580
Fontaine du Neubourg, Fontaine du Neubourg	x							561.255	204.754	

Inventaire suisse des biens culturels d'importance nationale

Commune	Objet	Edifices		Collections	Musée	Archive	Bibliothèque	Archéologie	Cas spéciaux	x	y
		Objet simple	Objet multiple								
Neuchâtel (suite)	Fortifications (Tour du Donjon, Porte du chastel, Tour de Diesse, Maleporte, Tour de la Princesse)		x							561.200	204.650
										
	Galeries de l'Histoire, Avenue Du Peyrou 7	x								561.557	204.914
	Grande Rochette, Avenue de la Gare 24	x								561.618	205.071
	Hôtel de Ville, Rue de l'Hôtel-de-Ville 2	x								561.362	204.646
	Hôtel Du Peyrou, Avenue Du Peyrou 1, 3		x							561.588	204.898
	Maison des Halles, Rue du Trésor 4	x								561.204	204.581
	Maison, Rue du Pommier 7	x								561.098	204.603
	Maison, Rue du Pommier 8 / Rue du Château 19	x								561.067	204.615
	Maison, Rue du Pommier 9	x								561.078	204.588
	Monruz, station paléolithique en plein air							x		563.670	205.900
	Musée d'art et d'histoire de Neuchâtel, Département historique, Esplanade Léopold-Robert 1	x				x	x			561.725	204.616
										
	Musée d'ethnographie, Rue de Saint-Nicolas 2					x				560.654	204.497
	Muséum d'histoire naturelle, Rue des Terreaux 14					x				561.364	204.782
	Observatoire cantonal, Rue de l'Observatoire 52		x							563.058	205.559
	Parc de la Petite Rochette, Avenue de la Gare	x								561.430	204.930
Poste, Place Numa-Droz 2	x								561.464	204.553	

Inventaire suisse des biens culturels d'importance nationale

Commune	Objet	Edifices		Collections	Musée	Archive	Bibliothèque	Archéologie	Cas spéciaux	x	y	
		Objet simple	Objet multiple									
Neuchâtel (suite)	Tour des prisons et anciennes prisons, Rue Jehanne-de-Hochberg 3	x								560.999	204.587	
	Villa James de Pury et annexe avec fresque de Hans Erni, Rue de Saint-Nicolas 4		x							560.568	204.539	
	ISOS ville: Neuchâtel											
Rochefort	Cotencher, grotte paléolithique							x		551.585	201.600	
Saint-Blaise	ISOS village urbanisé: Saint-Blaise											
Valangin	Château (avec fortifications)		x							559.558	207.197	
	Collégiale (temple), Place de la Collégiale	x								559.580	207.373	
	ISOS petite ville / bourg: Valangin											
	ISOS cas particulier: Bussy / Le Sorgereux											
Val-de-Ruz	(Chézard-Saint-Martin) Ferme, rue Jean-Labran No 4	x								560.701	212.814	
	(Chézard-Saint-Martin) Ferme, rue Jean-Labran No 6	x								560.648	212.814	
	(Dombresson) Ferme Aux Planches, Les Planches 52, 56	x								563.912	215.104	

Inventaire suisse des biens culturels d'importance nationale

Commune	Objet	Edifices		Collections			Archéologie	Cas spéciaux	x	y
		Objet simple	Objet multiple	Musée	Archive	Bibliothèque				
Val-de-Ruz (suite)	(Engollon) Église d'Engollon, Village	x							560.692	209.801
	(Engollon) La Bonneville, ville abandonnée						x		560.250	209.400
	(Fenin-Vilars-Saules) Moulin de Bayerel, Route de Bayerel	x							561.332	210.031
	ISOS village: Dombresson									
Val-de-Travers	(Boveresse) Ferme No 1201, Monlési	x							535.450	197.726
	(Boveresse) Maison des Chats, maison Petitpierre, Rue du Quarre 10	x							536.073	196.480
	(Boveresse) Séchoir à absinthe, Route de Môtiers	x							536.250	196.545
	(Môtiers) Château d'Ivernois, Maison Boy de la Tour, Grande Rue 7		x						537.016	195.816
	(Môtiers) Hôtel des Six-Communes, Rue Centrale 1	x							536.962	195.905
	(Môtiers) Prieuré / prieuré St-Pierre, églises du haut Moyen Âge, Rue Centrale 7		x				x		537.030	195.942
	(Môtiers) Temple, Ruelle du Temple	x							537.010	195.970
	(Travers) Pont sur l'Areuse	x							541.675	198.869
	ISOS village urbanisé: Couvet									
	ISOS village urbanisé: Fleurier									
ISOS village urbanisé: Travers										

Inventaire suisse des biens culturels d'importance nationale

Commune	Objet	Edifices		Collections			Archéologie	Cas spéciaux	x	y
		Objet simple	Objet multiple	Musée	Archive	Bibliothèque				
Val-de-Travers (suite)	ISOS village: Buttes									
	ISOS village: Môtiers									
Vaumarcus	La Redoute des Bourguignons, site préhistorique / tumulus hallstattiens						x		547.000	192.450

Changements pour 2018 en bleu.

Indication:

On mentionne également les sites construits d'importance nationale à titre d'information complémentaire (ISOS; état: 1 janvier 2018).

Etat: 1 janvier 2018