


Schweizerisches Inventar der Kulturgüter von nationaler Bedeutung

Gemeinde	Objekt	Bauten		Sammlungen			Archäologie	Spezialfälle	x	y
		Einzelobjekt	Objekt mehrteilig	Museum	Archiv	Bibliothek				
Adligenswil	ISOS Weiler: Dottenberg									
Alberswil	Ruine Kastelen		x				x		642.047	221.923
	Schweizerisches Museum für Landwirtschaft und Agrartechnik, Burgrain 8			x					642.571	221.511
	ISOS Spezialfall: Kulturlandschaft Kastelen									
Altishofen	ISOS Dorf: Altishofen									
Beromünster	Chorherren- und Pfrundhäuser Nordgruppe (Häuser Stift 5, 6, 7-11, 13-17, 19, 20, 22-23, 24, 25, 26)		x						656.877	228.591
	Chorherren- und Pfrundhäuser Südgruppe (Häuser Stift 33, 35, 38, 40, 41, 43 sowie Badweg 2, 4)		x						656.943	228.527
	Ehemaliges Amthaus (Gasthof Hirschen), Hirschenplatz 1	x							657.005	228.592
	Kustorei, Stift 3	x							656.839	228.566
	Landessender Beromünster, Walterswil, Blossenberg		x						655.525	227.964
	Propstei, Stift 1	x							656.852	228.535
	Stiftskirche, Stift sowie Stiftsarchiv, Stiftsbibliothek und Kirchenschatz		x		x	x	x		656.939	228.604


Schweizerisches Inventar der Kulturgüter von nationaler Bedeutung

Gemeinde	Objekt	Bauten		Sammlungen	Museum	Archiv	Bibliothek	Archäologie	Spezialfälle	x	y
		Einzelobjekt	Objekt mehrteilig								
Beromünster (Forts.)	(Neudorf) Wallfahrtskapelle Gormund mit Kaplanei, Gormund 7		x							659.246	223.482
	ISOS Kleinstadt / Flecken: Beromünster										
Buchrain	ISOS Spezialfall: Perlen (zusammen mit Root)										
Buttisholz	Schloss und Schlossgut		x							649.966	218.444
	ISOS Dorf: Buttisholz										
Dierikon	Schlössli Götzental mit Kapelle		x							671.245	216.069
	ISOS Weiler: Dierikon										
Egolzwil	Wauwilermoos (Egolzwil, Wauwil, Schötz, Ettswil, Mauensee), paläolithisch-neolithische Ufersiedlungen							x		644.530	225.500
	 UNESCO Welterbe «Prähistorische Pfahlbauten um die Alpen» (seit 2011): Egolzwil 3										
Emmen	Flugzeugmontagehalle RUAG, Hochdorfstrasse		x							666.151	215.801
	Rothenburger Brücke, Rothenburgstrasse / Bertiswilstrasse	x								663.460	216.150

Schweizerisches Inventar der Kulturgüter von nationaler Bedeutung

Gemeinde	Objekt	Bauten	Einzelobjekt	Objekt mehrteilig	Sammlungen	Museum	Archiv	Bibliothek	Archäologie	Spezialfälle	x	y
Emmen (Forts.)	Von Moos Stahl AG, Historisches Archiv, Emmenweidstrasse 90	■	■			■	x				662.965	213.573
Ermensee	ISOS Dorf: Ermensee											
Escholzmatt-Marbach	ISOS Dorf: Escholzmatt ISOS Dorf: Marbach (LU)											
Ettiswil	Wauwilermoos (Egolzwil, Wauwil, Schötz, Ettiswil, Mauensee), paläolithisch-neolithische Ufersiedlungen	■	■			■			x		644.530	225.500
	ISOS Weiler: Seewagen											
Gettnau	Stadtägertli, Burgstelle	■	■			■			x		639.830	220.500
	ISOS Spezialfall: Kulturlandschaft Kastelen											
Geuensee	ISOS Weiler: Krumbach											
Greppen	ISOS Dorf: Greppen											

Schweizerisches Inventar der Kulturgüter von nationaler Bedeutung

Gemeinde	Objekt	Bauten		Sammlungen	Museum	Archiv	Bibliothek	Archäologie	Spezialfälle	x	y
		Einzelobjekt	Objekt mehrteilig								
Hasle (LU)	Wallfahrtskirche Heiligkreuz, Heiligkreuz 201		x							646.425	200.009
	ISOS Spezialfall: Wallfahrtsort Heiligkreuz										
Hitzkirch	Ehemalige Deutschordenskommande, Kommendeweg 3	x								662.594	230.793
	Richensee, Megalithturm	x					x			661.599	230.227
	Schloss Heidegg mit Wohnhaus und Kapelle, Heidegg		x							663.165	229.871
	Seematt, neolithische Seeufersiedlung						x			661.300	229.750
	 UNESCO Welterbe «Prähistorische Pfahlbauten um die Alpen» (seit 2011): Seematt										
	ISOS Dorf: Hitzkirch										
	ISOS Spezialfall: Richensee										
	ISOS Spezialfall: Schloss Heidegg										
Hochdorf	Baldeg, neolithische / bonzezeitliche Seeufersiedlung							x		663.300	226.000
Hohenrain	Burgruine Nünegg	x						x		665.549	229.023
	Ehemalige Johanniterkomturei, Dorf		x							666.693	225.761
	Ottenhusen, römischer Gutshof							x		667.900	224.300
	ISOS Spezialfall: Hohenrain										

Schweizerisches Inventar der Kulturgüter von nationaler Bedeutung

Gemeinde	Objekt	Bauten		Sammlungen					x	y
		Einzelobjekt	Objekt mehrteilig	Museum	Archiv	Bibliothek	Archäologie	Spezialfälle		
Horw	Bauernhaus Oberdorni, Oberdorni 903	x							668.013	206.787
Inwil	Alt-Eschenbach, mittelalterliche Stadtwüstung, Burgruine						x		669.500	218.750
Kriens	Hergiswaldbrücke	x							661.060	208.472
	Wallfahrtskirche U. L. Frau im Hergiswald mit Kaplanei ISOS Spezialfall: Wallfahrtsort Hergiswald		x						660.610	208.280
Luthern	ISOS Dorf: Luthern									
Luzern	Altstadt, mittelalterliche / neuzeitliche Stadt						x		665.750	211.600
	Am Rhyh-Haus, Furrengasse 21	x							665.934	211.583
	<i>Archivbestand des Bundesverwaltungsgerichts -> Verwaltungsgebäude der Gotthardbahn</i>									
	<i>Archiv der SUVA -> Schweizerische Unfallversicherungsanstalt</i>									
	Atelierhaus Blaesi, Adligenswilerstrasse 31 <i>Bibliothek und Provinzialarchiv der Schweizer Kapuziner -> Kapuzinerkloster auf dem Wesemlin</i>	x							666.985	212.137
Bourbaki-Panorama, Löwenplatz 11	x		x					666.297	212.134	

Schweizerisches Inventar der Kulturgüter von nationaler Bedeutung

Gemeinde	Objekt	Bauten		Sammlungen	Museum	Archiv	Bibliothek	Archäologie	Spezialfälle	x	y	
		Einzelobjekt	Objekt mehrteilig									
Luzern (Forts.)	Dampfschiff Gallia SGV (1913), Werftstrasse								x	666.700	211.200	
	Dampfschiff Schiller SGV (1906), Werftstrasse								x	666.700	211.200	
	Dampfschiff Stadt Luzern SGV (1928), Werftstrasse								x	666.700	211.200	
	Dampfschiff Unterwalden SGV (1902), Werftstrasse								x	666.700	211.200	
	Dampfschiff Uri SGV (1901), Werftstrasse								x	666.700	211.200	
	Dreilindenpark mit Villa und Nebengebäuden, Dreilindenstrasse 91–93		x								667.108	212.579
	Dula-Schulhaus, Bruchstrasse 78		x								665.705	210.929
	Ehemalige Franziskanerkirche St. Maria in der Au, Franziskanerplatz 1 a	x									665.713	211.327
	Ehemaliger Ritter'scher Palast (Regierungsgebäude), Bahnhofstrasse 15	x									665.777	211.397
	Ehemaliges Nationalbankgebäude sowie Sammlung Rosengart, Pilatusstrasse 10	x			x						666.008	211.329
	Ehemaliges Zeughaus sowie Sammlung des Historischen Museums, Pfisterngasse 24, 26	x			x						665.581	211.507
	Felsbergschulhaus, Felsbergstrasse 10, 12	x									666.549	212.278
	Friedhof Friedental mit Krematorium, israelitischem Friedhof und israelitischer Abdankungshalle, Friedentalstrasse 40		x								665.535	212.530

Schweizerisches Inventar der Kulturgüter von nationaler Bedeutung

Gemeinde	Objekt	Bauten		Sammlungen			Archäologie	Spezialfälle	x	y	
		Einzelobjekt	Objekt mehrteilig	Museum	Archiv	Bibliothek					
Luzern (Forts.)	Gewerbeschulhaus Heimbach, Heimbachweg 12	x							665.401	211.004	
	Gletschergarten mit Museumsgebäude, Denkmalstrasse 4		x	x					666.215	212.352	
	Grand-Hotel National, Haldenstrasse 4	x							666.551	211.888	
	Hammetschwandlift (vgl. Ennetbürgen / NW), Bürgenstock							x	672.816	206.000	
	Hauptpost (Kreispostdirektion), Bahnhofstrasse 3	x							666.098	211.444	
	Haus Zurgilgen (zur Gilgen), Kapellplatz 1	x							666.077	211.659	
	Hotel Montana, Adligenswilerstrasse 22	x							666.935	212.086	
	Hotel Schweizerhof, Schweizerhofquai 3	x							666.218	211.871	
	Jesuitenkirche St. Franz Xaver mit Sakristei und Kirchenschatz, Bahnhofstrasse 11 a/Hirschengraben 8	x		x					665.840	211.409	
	Kapellbrücke mit Bilderzyklus und Wasserturm (<i>vgl. auch Stadtbefestigung</i>)	x							666.004	211.500	
	Kapuzinerkloster auf dem Wesemlin sowie Bibliothek und Provinzarchiv der Schweizer Kapuziner (PAL), Wesemlinstrasse 42		x			x	x			666.449	212.670
	Kaserne Allmend, Murmattweg 6	x							665.438	209.693	
	Katholische Pauluskirche, Moosmattstrasse 2	x							665.697	210.463	
Kirche zu St. Karl, St. Karlstrasse 23	x							664.859	211.986		

Schweizerisches Inventar der Kulturgüter von nationaler Bedeutung

Gemeinde	Objekt	Bauten		Sammlungen		Museum	Archiv	Bibliothek	Archäologie	Spezialfälle	x	y	
		Einzelobjekt	Objekt mehrteilig										
Luzern (Forts.)	Landsitz Tribtschen sowie Sammlung Richard Wagner Museum, Wagnerweg 27	x				x					667.668	210.535	
 Löwendenkmal mit Kapelle, Denkmalstrasse		x								666.284	212.294	
 Mühlesporne, Nadelwehr	x									665.607	211.563	
 Museggmagazin, Museggstrasse 37	x									665.629	211.697	
 Rathaus, Kornmarkt 3	x									665.914	211.574	
 <i>Sammlung des Historischen Museums -> Ehemaliges Zeughaus</i>												
 Sammlung im Natur-Museum, Kasernenplatz 6					x					665.526	211.543	
 Sammlung Kunstmuseum, Europaplatz 1					x					666.362	211.409	
 <i>Sammlung Richard Wagner -> Landsitz Tribtschen</i>												
 <i>Sammlung Rosengart -> Ehemaliges Nationalbankgebäude</i>												
 Schweizerische Unfallversicherungsanstalt SUVA sowie Archiv der SUVA, Fluhmattstrasse 1	x						x				666.142	212.067
 Spreuerbrücke	x										665.570	211.560
 Staatsarchiv des Kantons Luzern, Schützenstrasse 9							x				665.428	211.416
..... Stadtarchiv Luzern, Industriestrasse 6							x				666.290	210.407	

Schweizerisches Inventar der Kulturgüter von nationaler Bedeutung

Gemeinde	Objekt	Bauten		Sammlungen					x	y
		Einzelobjekt	Objekt mehrteilig	Museum	Archiv	Bibliothek	Archäologie	Spezialfälle		
Luzern (Forts.)	Stadtbefestigung ohne Brücken (Museggmauer mit den 9 Türmen: Nölli-, Schirner-, Männli-, Allenwinden-, Heu-, Zeitturm, Luegisland, Dächli- und Pulverturm; dazu Mühlturm, Baghardturm) -> vgl. auch Kapellbrücke mit Wasserturm		x						665.764	211.836
	Stiftsbezirk im Hof, St. Leodegarstrasse 3–7		x						666.412	211.981
	Stiftskirche St. Leodegar und Mauritius mit Stiftsschatz, St. Leodegarstrasse 5 a–d	x		x					666.515	211.985
	Verkehrshaus der Schweiz sowie Verkehrsarchiv des Verkehrshauses, Lidostrasse 5			x	x				668.175	211.735
	Verwaltungsgebäude der Gotthardbahn sowie Archivbestand des Bundesverwaltungsgerichts, Sozialrechtliche Abteilungen, Schweizerhofquai 6	x			x				666.347	211.919
	Villa Bellerive mit Park, Bellerivestrasse 19		x						667.721	212.150
	Zentral- und Hochschulbibliothek Luzern sowie Sondersammlungen und Musikaliensammlung, Sempacherstrasse 10	x			x	x			666.011	211.175
	ISOS Stadt: Luzern									

Schweizerisches Inventar der Kulturgüter von nationaler Bedeutung

Gemeinde	Objekt	Bauten		Sammlungen			Archäologie	Spezialfälle	x	y
		Einzelobjekt	Objekt mehrteilig	Museum	Archiv	Bibliothek				
Malters	Wallfahrtskapelle St. Jost in Blatten mit Kaplanei, Luzernstrasse 149/150		x						659.720	210.280
	ISOS Weiler: Blatten									
Mauensee	Wauwilermoos (Egolzwil, Wauwil, Schötz, Ettiswil, Mauensee), paläolithisch-neolithische Ufersiedlungen						x		644.530	225.500
	ISOS Spezialfall: Mauensee									
Meggen	Katholische Piuskirche, Schlösslistrasse 101		x						670.957	211.014
	Schloss Meggenhorn, Meggenhorn		x						669.741	209.760
	ISOS Spezialfall: Villenlandschaft Meggen									
Meierskappel	Bauernhof Hinterspichten, Hinterspichten 23		x						676.469	218.796
	ISOS Weiler: Geiss									
Menzna										
Nottwil	Bauernhaus Mittler-Huprächtigen, Huprächtigen	x							653.765	218.653
Pfaffnau	Ehemaliges Kloster St. Urban, Sankt Urban 168–171 e		x						630.403	231.302


Schweizerisches Inventar der Kulturgüter von nationaler Bedeutung

Gemeinde	Objekt	Bauten		Sammlungen					x	y
		Einzelobjekt	Objekt mehrteilig	Museum	Archiv	Bibliothek	Archäologie	Spezialfälle		
Pfaffnu (Forts.)	Katholische Pfarrkirche St. Vinzenz mit Friedhofkapelle, Dorfstrasse	<input type="checkbox"/>	<input checked="" type="checkbox"/>	<input type="checkbox"/>	<input type="checkbox"/>	<input type="checkbox"/>	<input type="checkbox"/>	<input type="checkbox"/>	634.799	230.935
	Pfarrhaus mit Zehntenscheune, Altweg 7 a	<input type="checkbox"/>	<input checked="" type="checkbox"/>	<input type="checkbox"/>	<input type="checkbox"/>	<input type="checkbox"/>	<input type="checkbox"/>	<input type="checkbox"/>	634.807	231.021
	ISOS Spezialfall: Kloster St. Urban	<input type="checkbox"/>	<input type="checkbox"/>	<input type="checkbox"/>	<input type="checkbox"/>	<input type="checkbox"/>	<input type="checkbox"/>	<input type="checkbox"/>		
Reiden	Stumpen, jungpaläolithische Freilandstation	<input type="checkbox"/>	<input type="checkbox"/>	<input type="checkbox"/>	<input type="checkbox"/>	<input type="checkbox"/>	<input checked="" type="checkbox"/>	<input type="checkbox"/>	640.220	233.850
Root	ISOS Spezialfall: Perlen (zusammen mit Buchrain)	<input type="checkbox"/>	<input type="checkbox"/>	<input type="checkbox"/>	<input type="checkbox"/>	<input type="checkbox"/>	<input type="checkbox"/>	<input type="checkbox"/>		
Rothenburg	Rothenburger Brücke, Bertiswilstrasse/Rothenburgstrasse	<input checked="" type="checkbox"/>	<input type="checkbox"/>	<input type="checkbox"/>	<input type="checkbox"/>	<input type="checkbox"/>	<input type="checkbox"/>	<input type="checkbox"/>	663.451	216.158
Ruswil	Bauernhaus Unter Rot, Under Rot 112	<input type="checkbox"/>	<input checked="" type="checkbox"/>	<input type="checkbox"/>	<input type="checkbox"/>	<input type="checkbox"/>	<input type="checkbox"/>	<input type="checkbox"/>	651.761	217.601
	Katholische Kirche St. Mauritius, Pfarrhofstrasse 2	<input checked="" type="checkbox"/>	<input type="checkbox"/>	<input type="checkbox"/>	<input type="checkbox"/>	<input type="checkbox"/>	<input type="checkbox"/>	<input type="checkbox"/>	652.250	215.120
	ISOS Dorf: Ruswil ISOS Spezialfall: Kloster Werthenstein (zusammen mit Werthenstein)	<input type="checkbox"/>	<input type="checkbox"/>	<input type="checkbox"/>	<input type="checkbox"/>	<input type="checkbox"/>	<input type="checkbox"/>	<input type="checkbox"/>		
Schötz	Bauernhaus Hinter Buttenberg, Buttenberg	<input type="checkbox"/>	<input checked="" type="checkbox"/>	<input type="checkbox"/>	<input type="checkbox"/>	<input type="checkbox"/>	<input type="checkbox"/>	<input type="checkbox"/>	641.074	222.547

Schweizerisches Inventar der Kulturgüter von nationaler Bedeutung

Gemeinde	Objekt	Bauten		Sammlungen			Archäologie	Spezialfälle	x	y
		Einzelobjekt	Objekt mehrteilig	Museum	Archiv	Bibliothek				
Schötz (Forts.)	Wauwilermoos (Egolzwil, Wauwil, Schötz, Ettiswil, Mauensee), paläolithisch-neolithische Ufersiedlungen						x		644.530	225.500
	ISOS Spezialfall: Kulturlandschaft Kastelen									
Schwarzenberg	Bauernhof Scharmoos, Scharmoos 95		x						657.925	208.413
Sempach	Katholische Kirche St. Martin auf Kirchbühl mit Beinhaus, Kirchbühl 259		x						656.740	221.850
	Rathaus mit Brunnen, Stadtstrasse 28		x						657.093	220.820
	Schlachtkapelle St. Jakob, Schlacht/Sempacherstrasse		x						658.674	221.964
	ISOS Kleinstadt / Flecken: Sempach ISOS Weiler: Kirchbühl									
Sursee	Museum der Schweizer Kapuziner und Klosterbibliothek des ehemaligen Kapuzinerklosters Sursee, Geuensestrasse 2 a			x		x			650.958	224.992
	Neolithisches-neuzeitliches Siedlungsareal						x		652.000	224.645
	Rathaus	x							650.849	224.860
	St. Urbanhof mit Stadtmuseum, Theaterstrasse 9	x		x					650.850	224.960

Schweizerisches Inventar der Kulturgüter von nationaler Bedeutung

Gemeinde	Objekt	Bauten		Sammlungen					x	y
		Einzelobjekt	Objekt mehrteilig	Museum	Archiv	Bibliothek	Archäologie	Spezialfälle		
Sursee (Forts.)	Wallfahrtskirche Mariazell mit Zellkapelle, Mariazellweg 180	<input type="checkbox"/>	<input checked="" type="checkbox"/>	<input type="checkbox"/>	<input type="checkbox"/>	<input type="checkbox"/>	<input type="checkbox"/>	<input type="checkbox"/>	651.660	224.940
	 UNESCO Welterbe «Prähistorische Pfahlbauten um die Alpen» (seit 2011): Halbinsel									
	ISOS Kleinstadt / Flecken: Sursee									
Udligenswil	Haus Otto Pfeifer, Haasenberg	<input checked="" type="checkbox"/>	<input type="checkbox"/>	<input type="checkbox"/>	<input type="checkbox"/>	<input type="checkbox"/>	<input type="checkbox"/>	<input type="checkbox"/>	671.991	216.048
Vitznau	Steigfadbalm, paläolithische Wohnhöhle	<input type="checkbox"/>	<input type="checkbox"/>	<input type="checkbox"/>	<input type="checkbox"/>	<input type="checkbox"/>	<input checked="" type="checkbox"/>	<input type="checkbox"/>	680.250	207.925
Wauwil	Wauwilermoos (Egolzwil, Wauwil, Schötz, Ettiswil, Mauensee), paläolithisch-neolithische Ufersiedlungen	<input type="checkbox"/>	<input type="checkbox"/>	<input type="checkbox"/>	<input type="checkbox"/>	<input type="checkbox"/>	<input checked="" type="checkbox"/>	<input type="checkbox"/>	644.530	225.500
Werthenstein	Wallfahrtskirche U. L. Frau, Oberdorf	<input type="checkbox"/>	<input checked="" type="checkbox"/>	<input type="checkbox"/>	<input type="checkbox"/>	<input type="checkbox"/>	<input type="checkbox"/>	<input type="checkbox"/>	650.500	211.700
	ISOS Spezialfall: Kloster Werthenstein (zusammen mit Ruswil)									
Willisau	Altstadt, mittelalterliche / neuzeitliche Stadt	<input type="checkbox"/>	<input type="checkbox"/>	<input type="checkbox"/>	<input type="checkbox"/>	<input type="checkbox"/>	<input checked="" type="checkbox"/>	<input type="checkbox"/>	641.900	219.000
	Katholische Kirche St. Peter und Paul	<input checked="" type="checkbox"/>	<input type="checkbox"/>	<input type="checkbox"/>	<input type="checkbox"/>	<input type="checkbox"/>	<input type="checkbox"/>	<input type="checkbox"/>	641.837	218.920

Schweizerisches Inventar der Kulturgüter von nationaler Bedeutung

Gemeinde	Objekt	Bauten		Sammlungen			Archäologie	Spezialfälle	x	y
		Einzelobjekt	Objekt mehrteilig	Museum	Archiv	Bibliothek				
Willisau (Forts.)	Landvogteischloss, Schlossstrasse 3	x							641.882	218.850
	Wallfahrtskapelle Heiligblut	x							641.745	218.964
	ISOS Kleinstadt / Flecken: Willisau									

Keine Änderungen für 2018.

Hinweis:

Als Zusatzinformation werden auch die in Kraft gesetzten Ortsbilder von nationaler Bedeutung aufgeführt (ISOS; Stand: 1. Januar 2018).

Stand: 1.1.2018